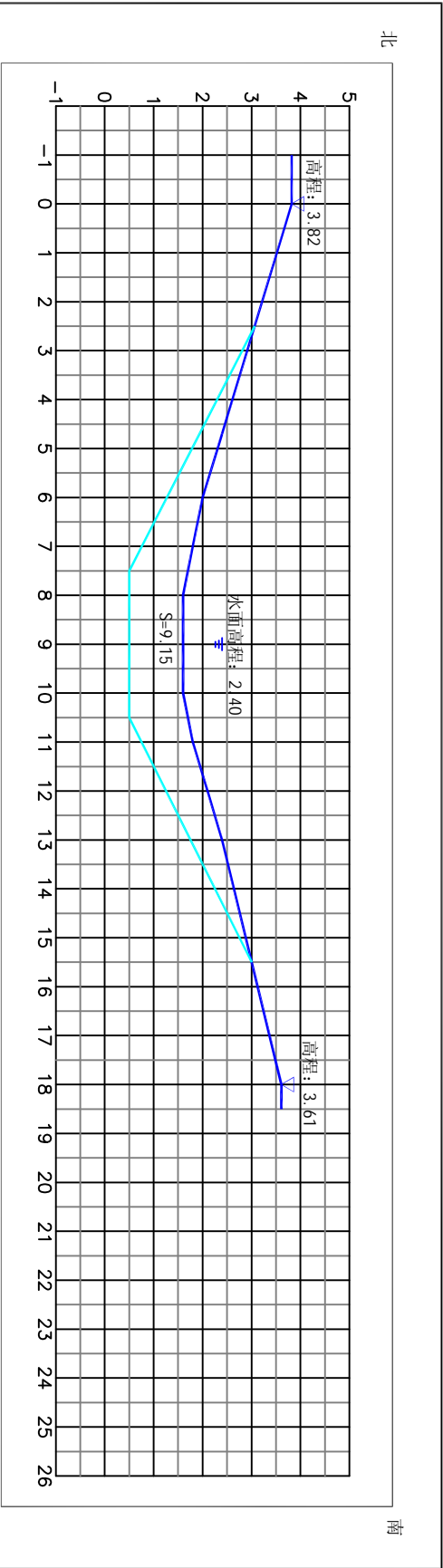
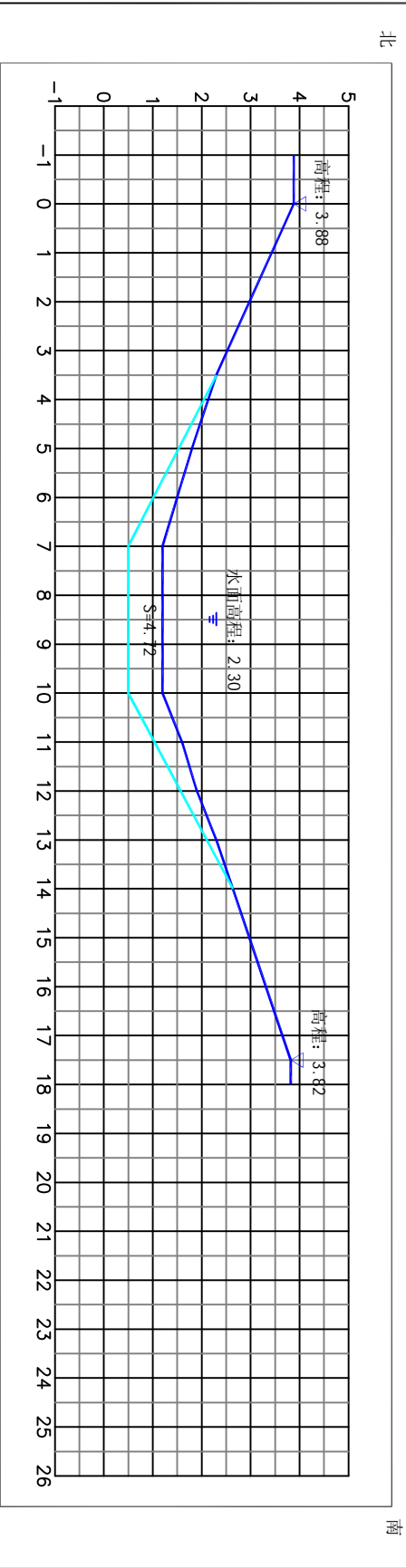


西亭镇西亭社区亭南中心河河道断面图(一)



1号断面

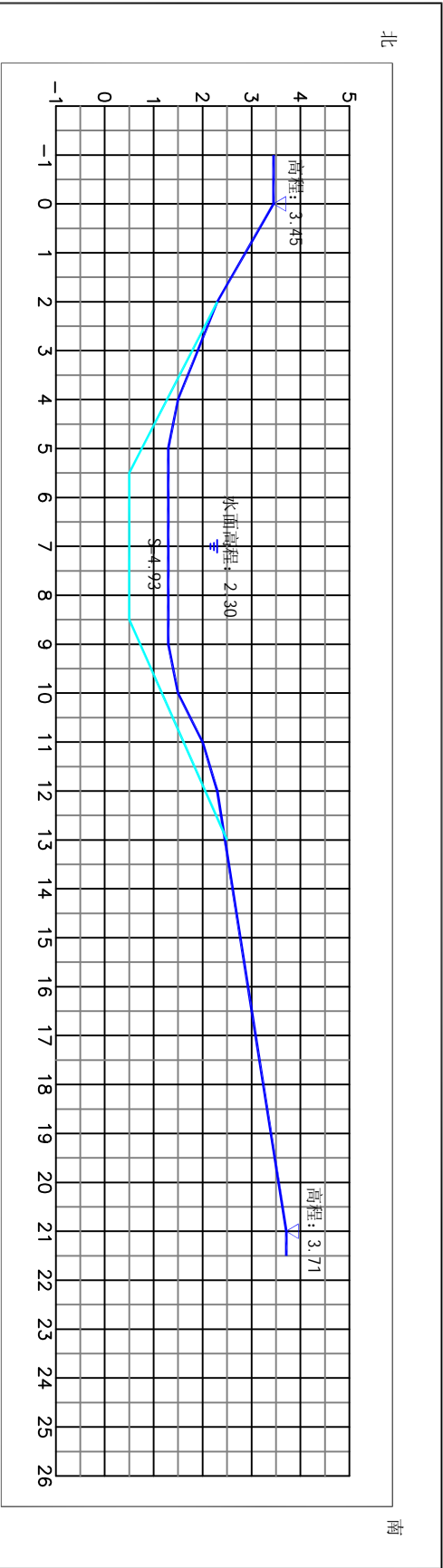


2号断面

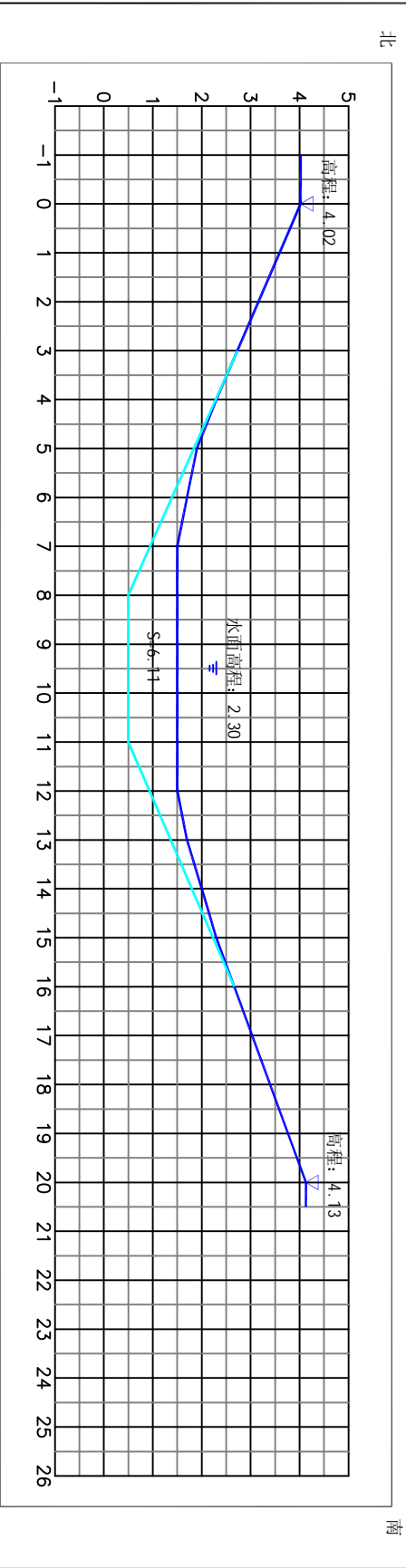
—— 实测断面  
—— 设计断面  
—— 竣工断面

南通同创勘测工程有限公司				工程名称			
测绘证号: 乙测资字32512748				通州区2026年农村河道疏浚工程			
测	量	董勇华	校	核	张雪峰	高程基准	废黄河高程系
制	图	郁银飞	项目负责	杭明明	横	比	1:100
测量日期	2025.8	备	注	图纸编号	第	1	页 / 共 5 页

西亭镇西亭社区亭南中心河河道断面图(二)



3号断面

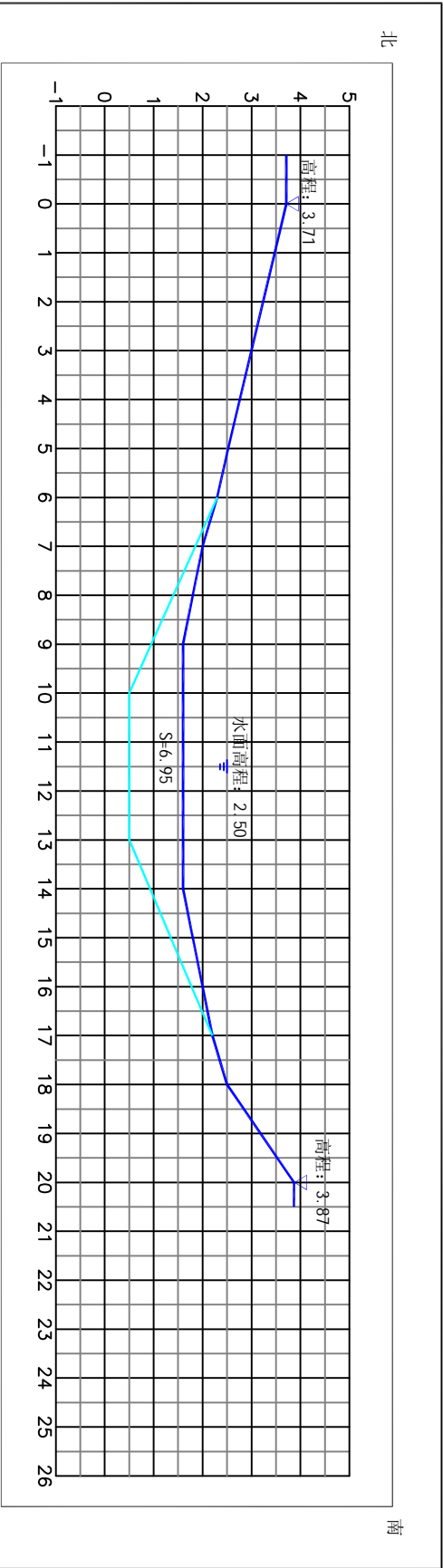


4号断面

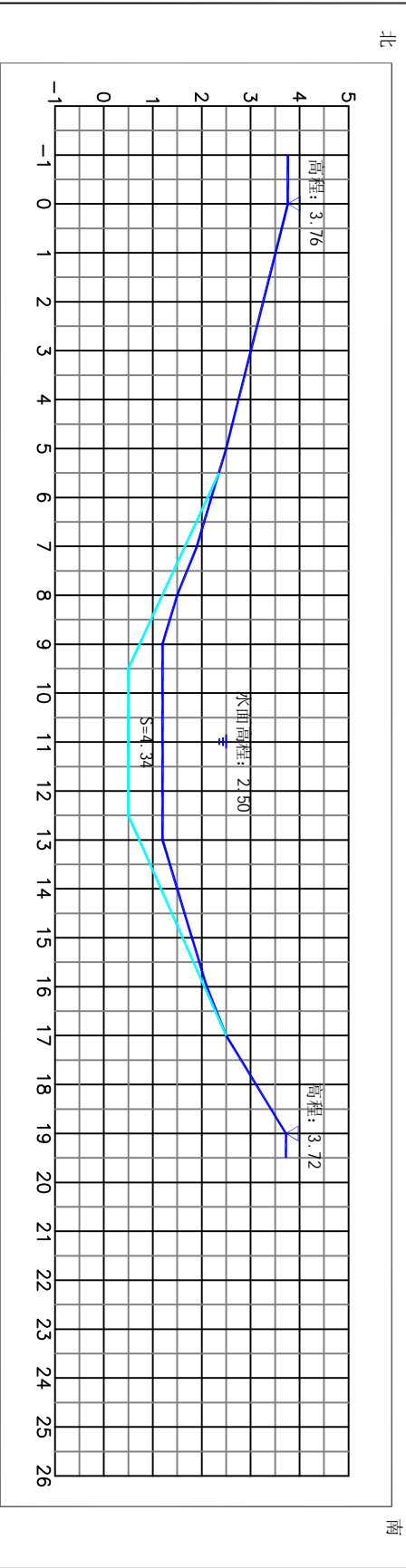
—— 实测断面  
—— 设计断面  
—— 竣工断面

南通同创勘测工程有限公司				工程名称			
测绘证号: 乙测资字32512748				通州区2026年农村河道疏浚工程			
测	董勇华	校	核	设计标准	坡比: 1/2.5 底宽: 2.4米/底高: 0.5米		
制	郁银飞	项目负责	杭明明	高程基准	废黄河高程系		
图				横	比	1:100	1:100
测量日期	2025.8	备	注	图纸编号	第 2 页 / 共 5 页		

西亭镇西亭社区亭南中心河河道断面图(三)



5号断面

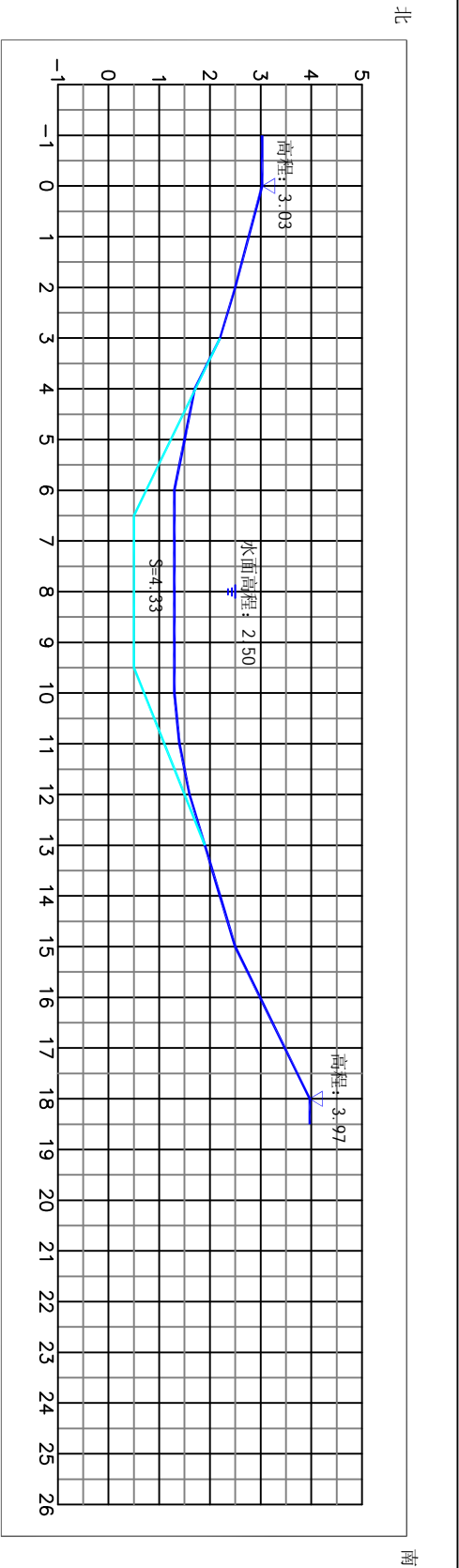


6号断面

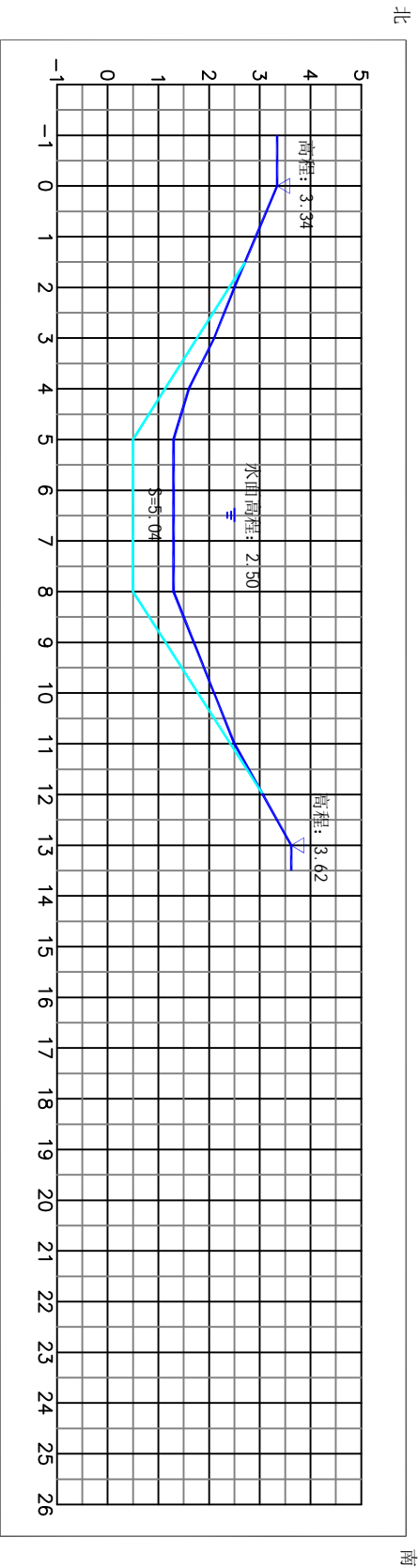
—— 实测断面  
—— 设计断面  
—— 竣工断面

南通同创勘测工程有限公司				工程名称			
测绘证号: 乙测资字32512748				通州区2026年农村河道疏浚工程			
测	量	董勇华	校	核	张雪峰	高程基准	废黄河高程系
制	图	郁银飞	项目负责	杭明明	横	比	1:100
测量日期	2025.8	备	注	图纸编号	第	3	页 / 共 5 页

西亭镇西亭社区亭南中心河河道断面图(四)



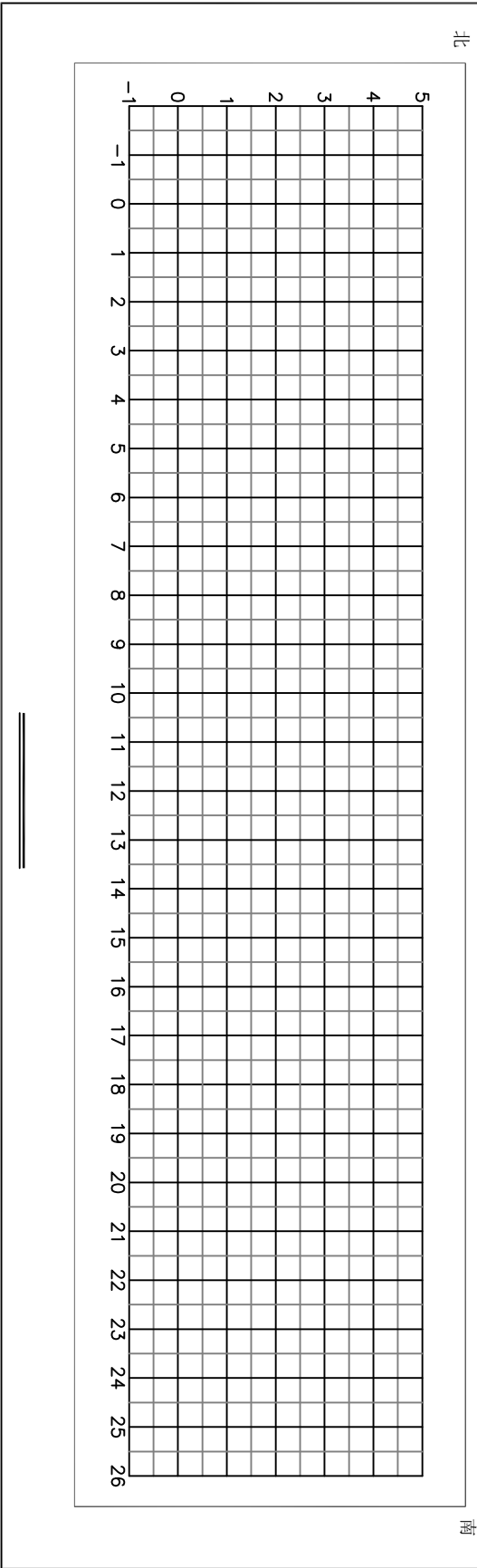
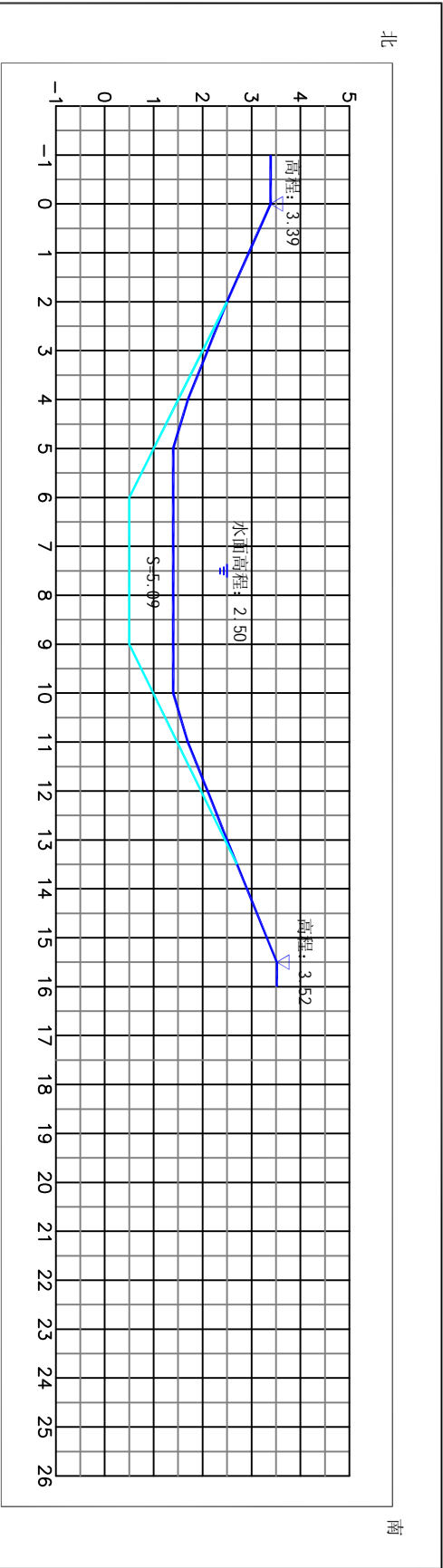
7号断面



8号断面

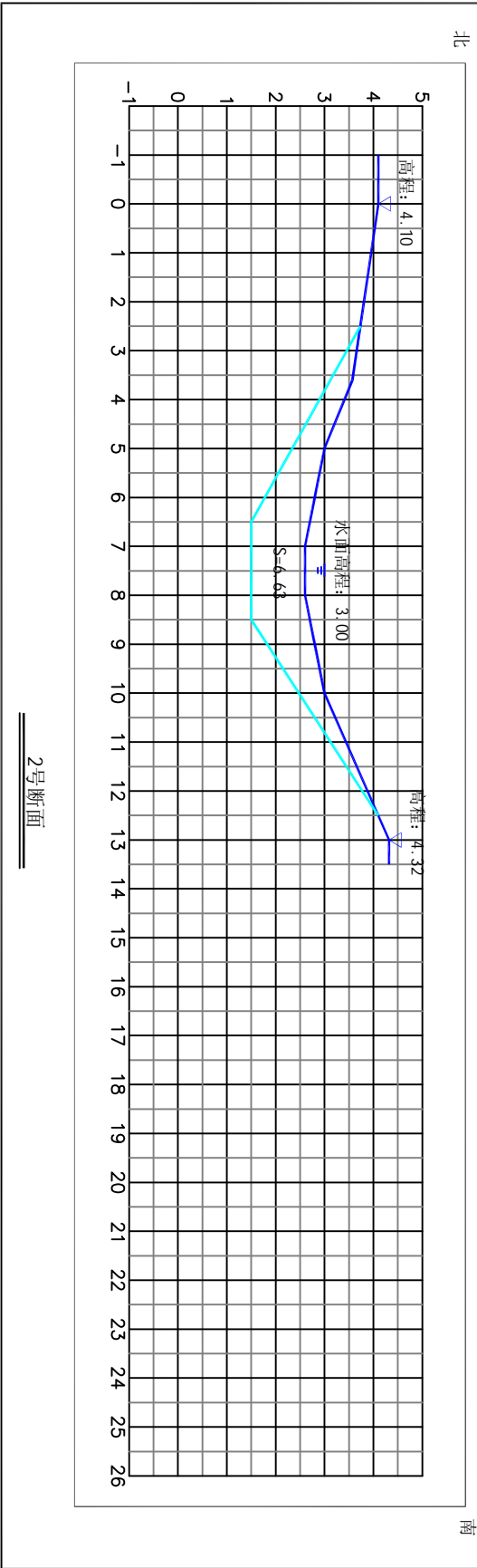
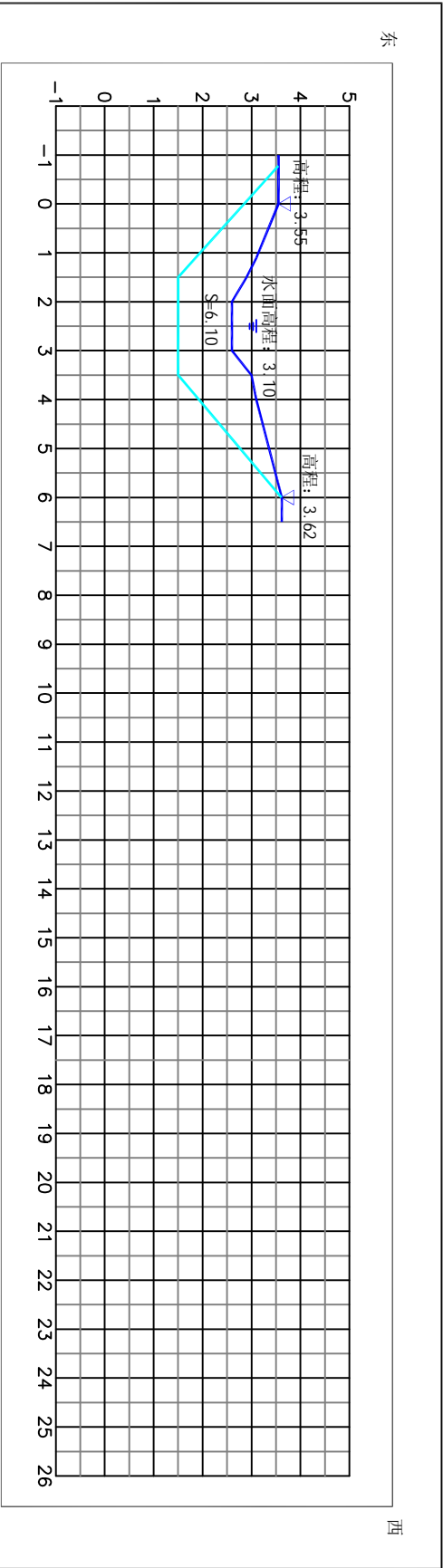
南通同创勘测工程有限公司				工程名称			
测绘证号: 乙测资字32512748				通州区2026年农村河道疏浚工程			
测	董勇华	校	核	张雪峰	高程基准	坡比: 1/2.5 底宽: 2.4米/底高: 0.5米	
制	郁银飞	项目负责	杭明明	横	比	废黄河高程系	
图				比		1:100	纵
日期	2025.8	备	注	图纸编号	第	4	页 / 共 5 页

西亭镇西亭社区亭南中心河河道断面图(五)



南通同创勘测工程有限公司				工程名称		通州区2026年农村河道疏浚工程	
测绘证号: 乙测资字32512748				设计标准		坡比: 1/2.5 底宽: 2.4米/底高: 0.5米	
测	量	董勇华	校	核	张雪峰	高程基准	
制	图	郁银飞	项目负责		杭明明	废黄河高程系	
测量日期	2025.8	备	注		图纸编号	横	比
						1:100	纵
							比
							1:100

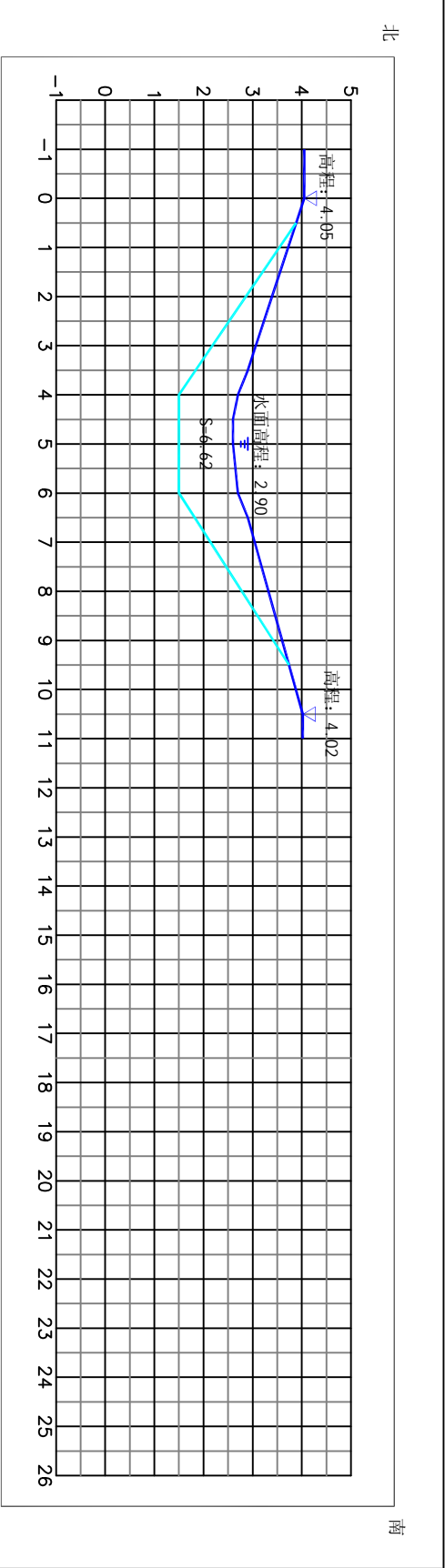
西亨镇草庙村38组河道断面图(一)



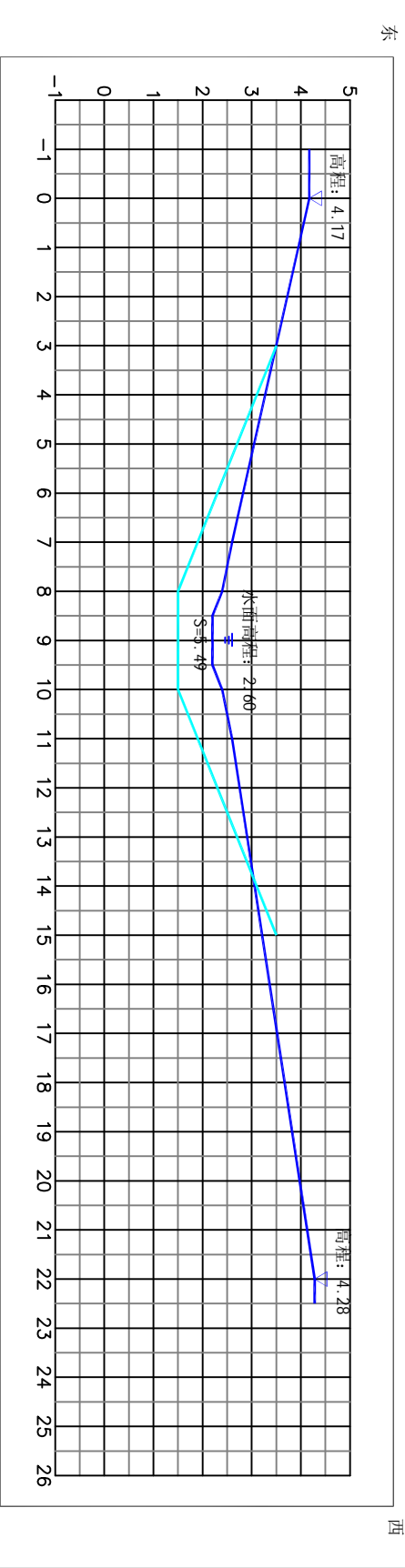
实测断面  
设计断面  
竣工断面

南通同创勘测工程有限公司				工程名称			
测绘证号：乙测资字32512748				通州区2026年农村河道疏浚工程			
测	董勇华	校	核	张雪峰	高程基准	坡比：1/2.5 底宽：2.4米/底高：1.5米	
制	郁银飞	项目负责	杭明明	横	比	废黄河高程系	
测量日期	2025.8	备	注	图纸编号	第 1 页 / 共 2 页	1:100 纵 比 1:100	

西亭镇草庙村38组河道断面图(二)



3号断面

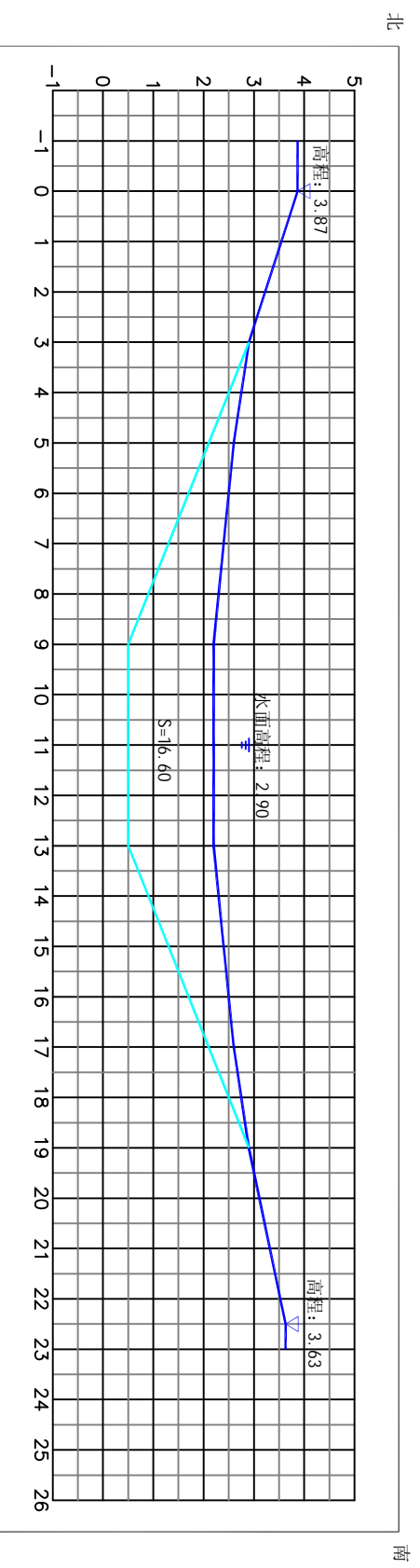


4号断面

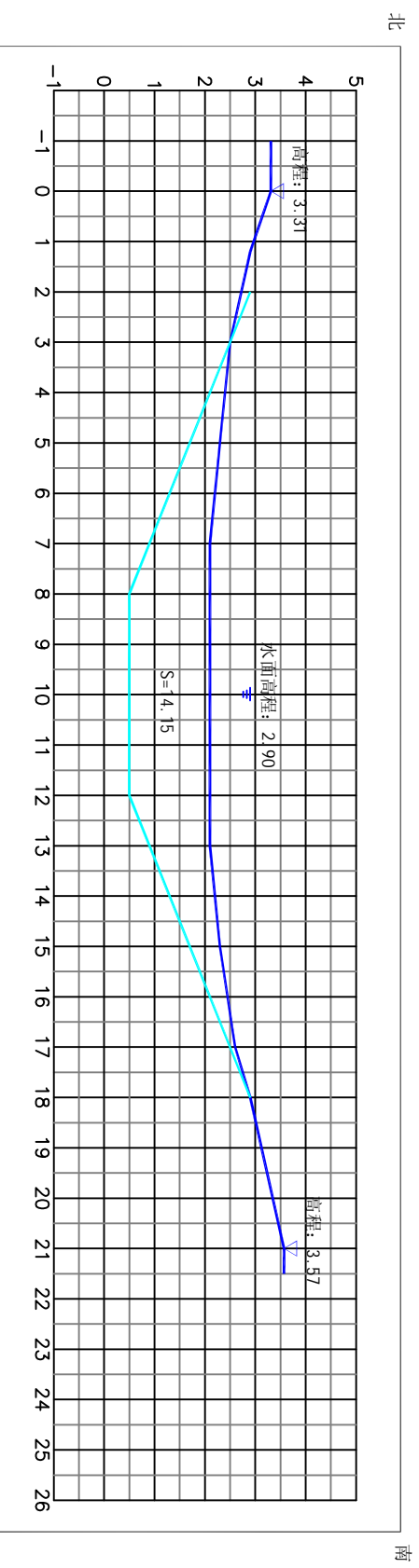
—— 实测断面  
- - - 设计断面  
—— 竣工断面

南通同创勘测工程有限公司				工程名称			
测绘证号: 乙测资字32512748				通州区2026年农村河道疏浚工程			
测 量	董勇华	校 核	张雪峰	设计标准	坡比: 1/2.5 底宽: 2.4米/底高: 1.5米		
制 图	郁银飞	项目负责	杭明明	高程基准	废黄河高程系		
测量日期	2025.8	备 注		横 比	1:100	纵 比	1:100
				图纸编号	第 2 页 / 共 2 页		

## 西亭鎮西禪寺村華林中心河東段河道斷面圖(一)



1号断面

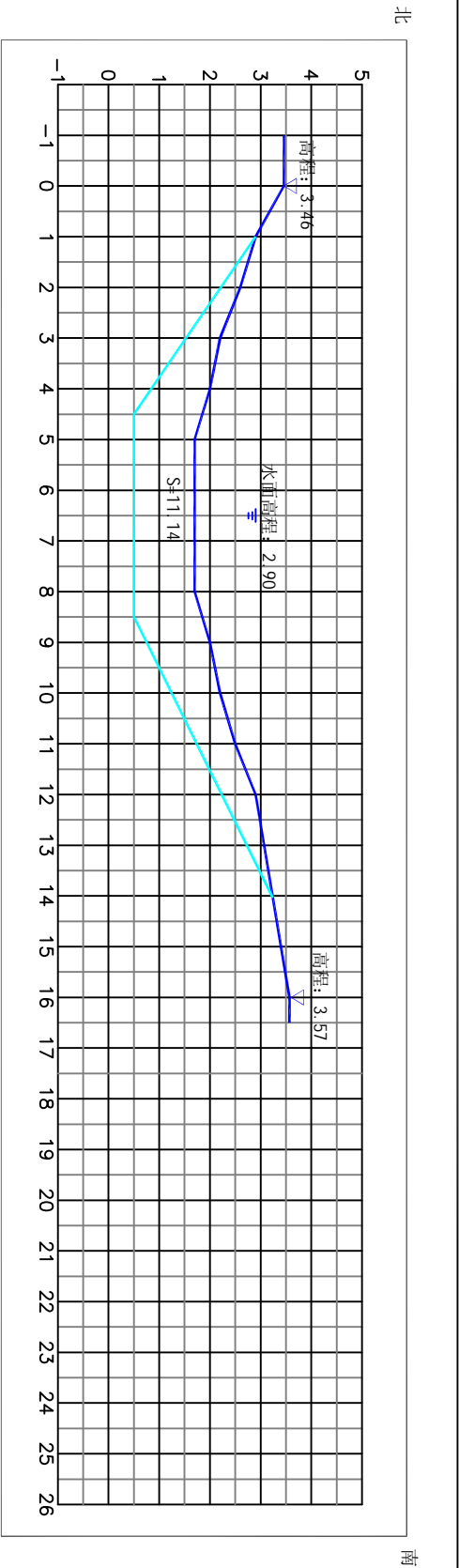


2号断面

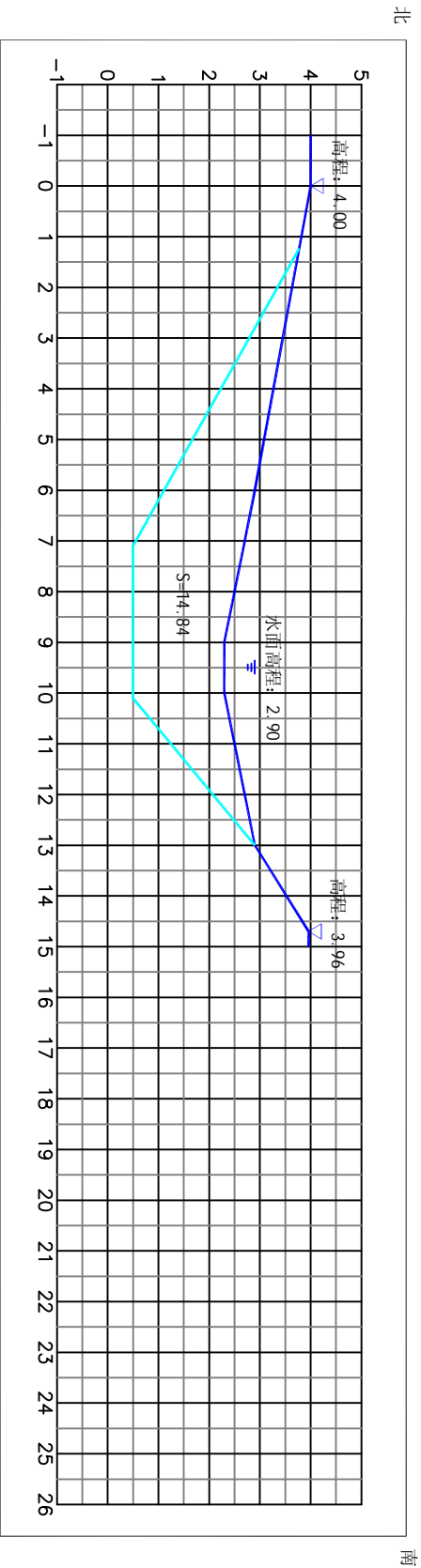
南通同创勘测工程有限公司				工程名称		通州区2026年农村河道疏浚工程	
测绘证号：乙测资字35212748				设计标准		坡比：1/2.5 底宽：2-4m/底高：0.5米	
测 量	董勇华	校 核	张雪峰			废黄河高程系	
制 图	郁银飞	项目负责	杭明明				
测量日期	2025.8	备 注					
				图纸编号		第 1 页 / 共 3 页	
				横 比		1:100 纵 比 1:100	



西亨镇西禅寺村华林中心河东段河道断面图(二)



3号断面

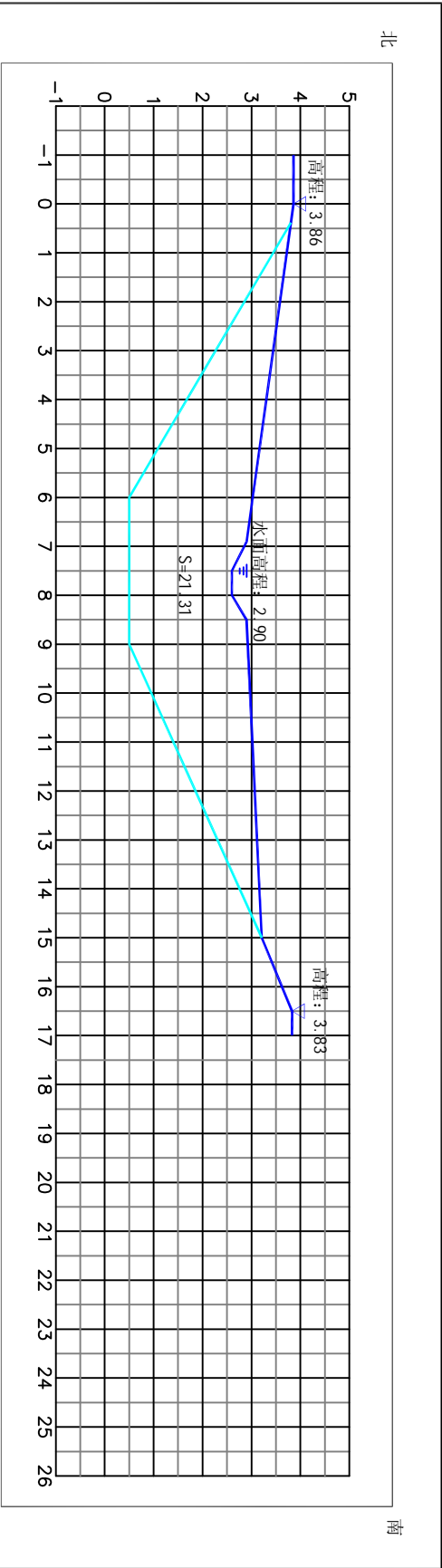


4号断面

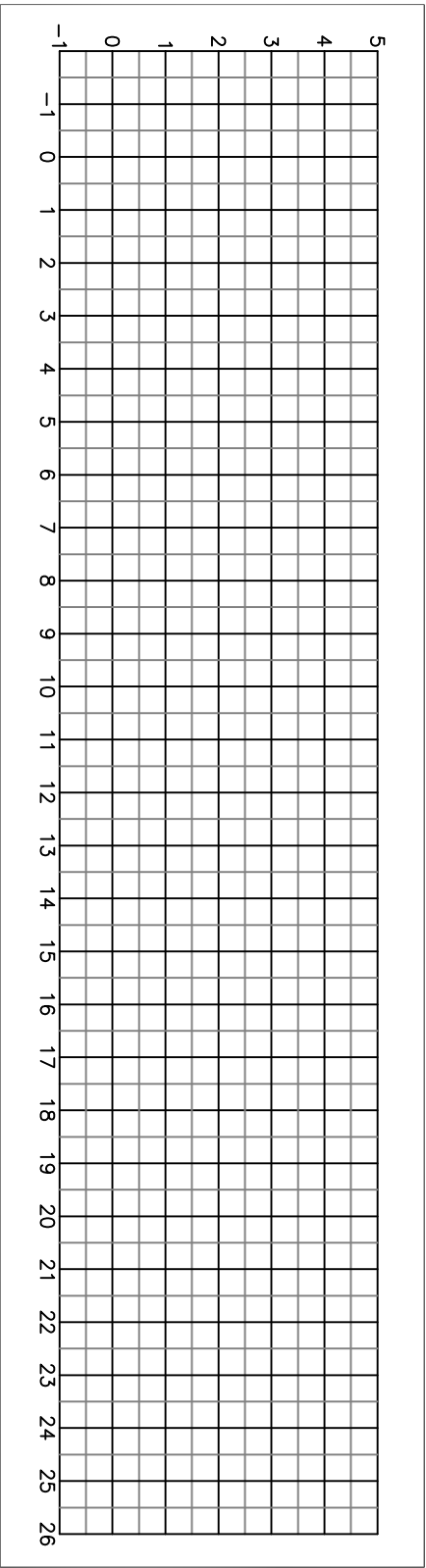
— 实测断面  
- - - 设计断面  
— 竣工断面

南通同创勘测工程有限公司				工程名称			
测绘证号：乙测资字32512748				通州区2026年农村河道疏浚工程			
测	董勇华	校	核	张雪峰	高程基准	坡比: 1/2.5 底宽: 2.4米/底高: 0.5米	
制	郁银飞	项目负责	杭明明	横	比	废黄河高程系	
测量日期	2025.8	备	注	图纸编号	第 2 页 / 共 3 页	1:100	1:100

西亨镇西禅寺村华林中心河东段河道断面图(三)



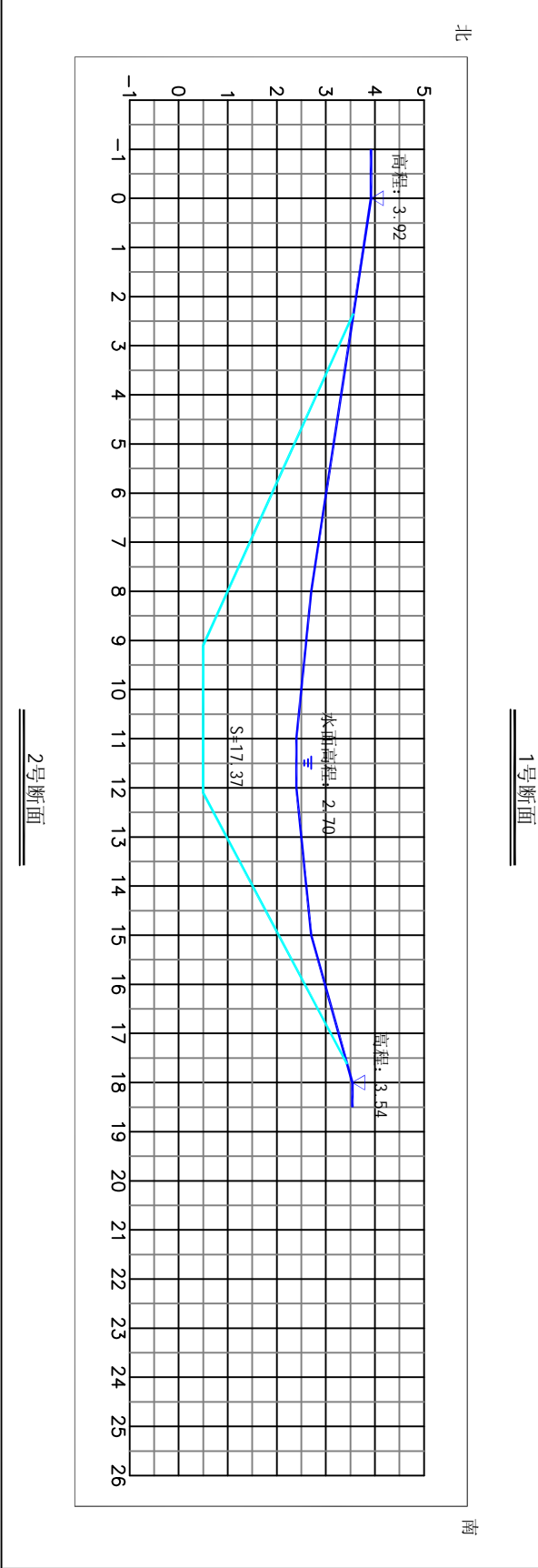
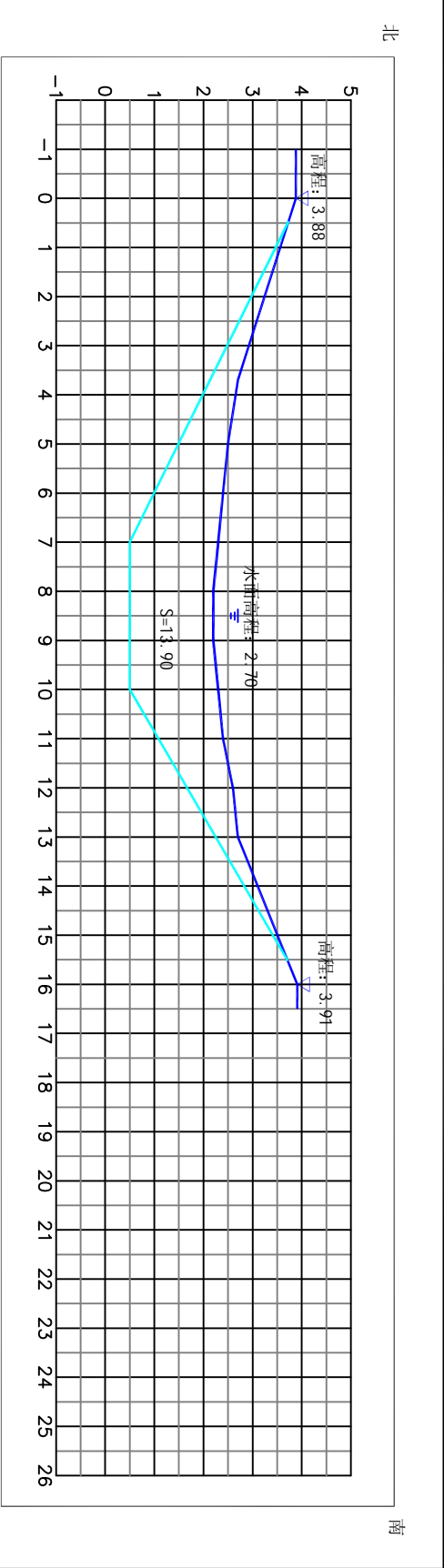
5号断面



—— 实测断面  
- - - 设计断面  
—— 竣工断面

南通同创勘测工程有限公司				工程名称			
测绘证号: 乙测资字32512748				通州区2026年农村河道疏浚工程			
测	量	董勇华	校	核	张雪峰	设计标准	坡比: 1/2.5 底宽: 2.4米/底高: 0.5米
制	图	郁银飞	项目负责	杭明明	横	高程基准	废黄河高程系
测量日期	2025.8	备	注	图纸编号	第	3	页 / 共 3 页

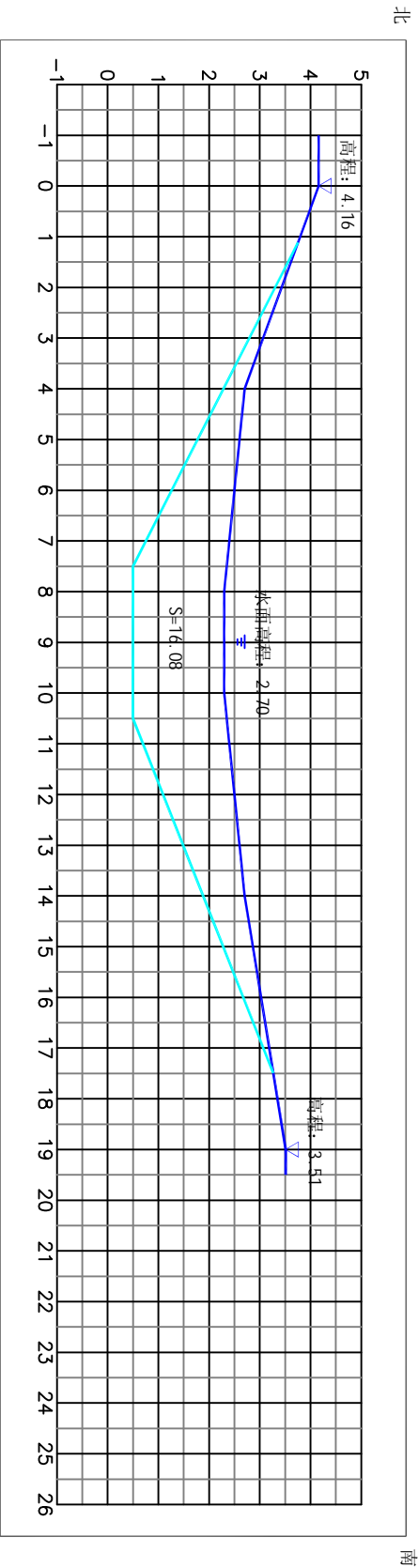
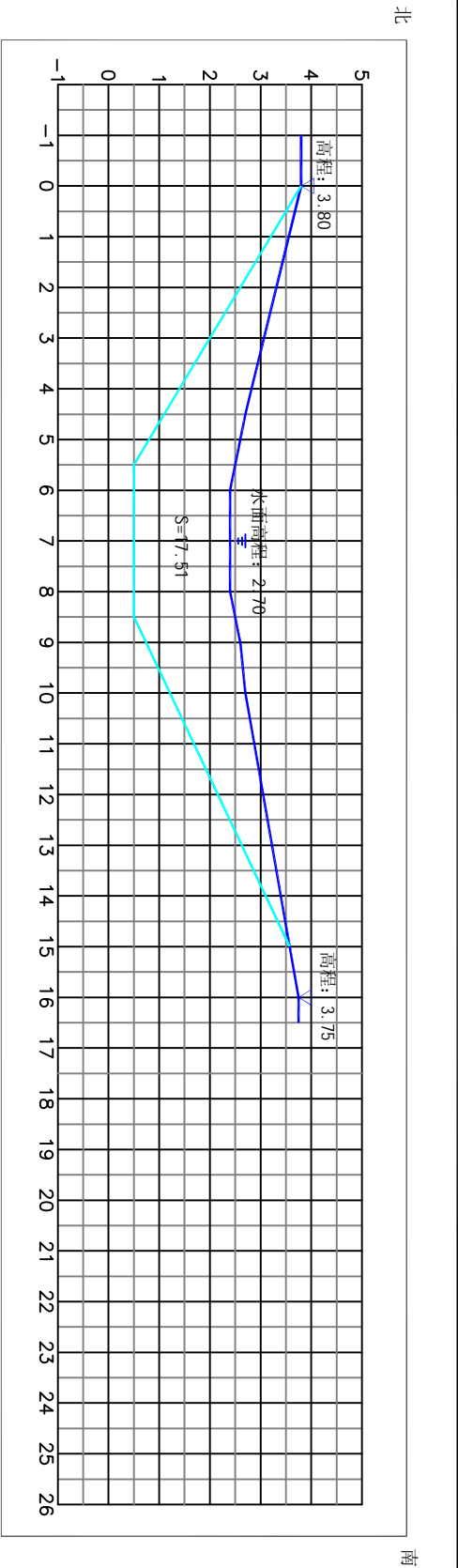
西亨镇西禅寺村四总渡中心河东段河道断面图(一)



—— 实测断面  
—— 设计断面  
—— 竣工断面

南通同创勘测工程有限公司				工程名称			
测绘证号: 乙测资字32512748				通州区2026年农村河道疏浚工程			
测	量	董勇华	校	核	张雪峰	高程基准	废黄河高程系
制	图	郁银飞	项目负责		杭明明	横	比
测量日期	2025.8	备	注		图纸编号	第 1	页 / 共 3 页

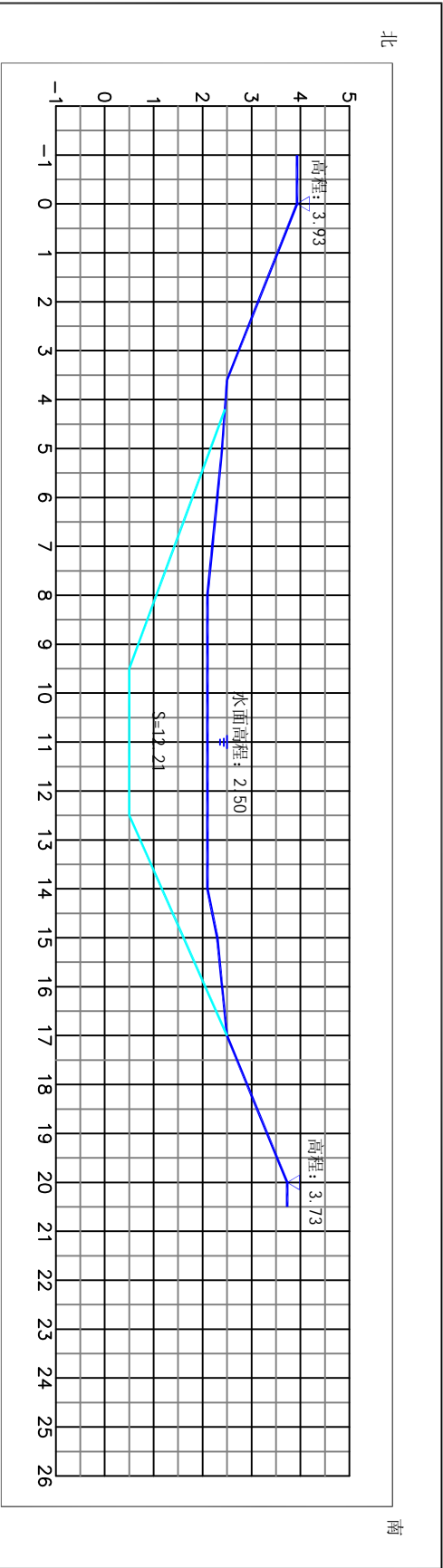
西亨镇西禅寺村四总渡中心河东段河道断面图(二)



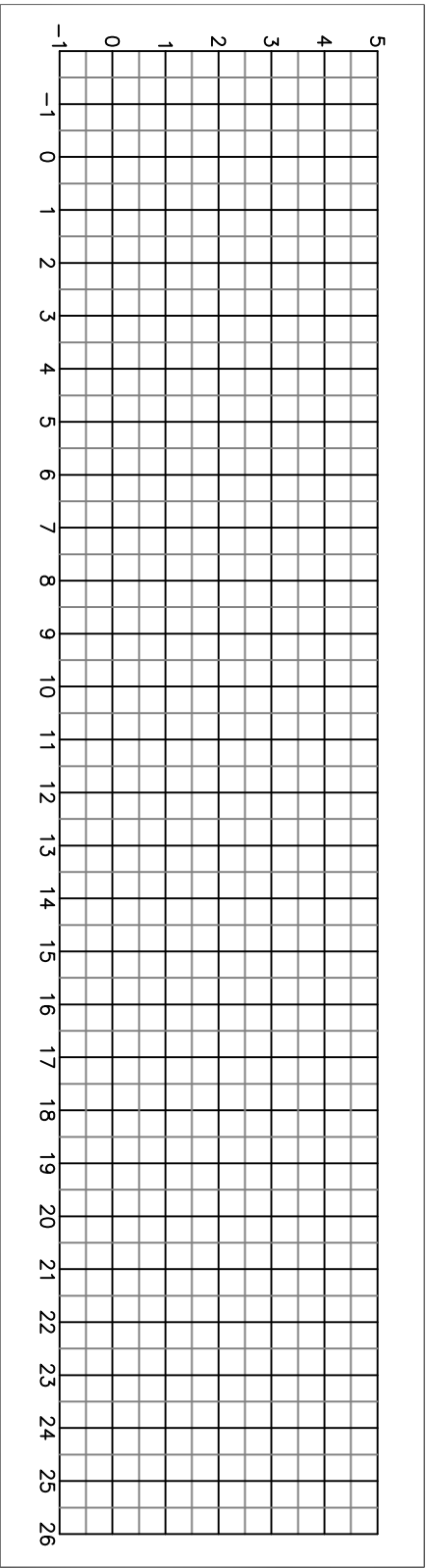
—— 实测断面  
—— 设计断面  
—— 竣工断面

南通同创勘测工程有限公司				工程名称			
测绘证号: 乙测资字32512748				通州区2026年农村河道疏浚工程			
测	董勇华	校	核	张雪峰	高程基准	坡比: 1/2.5 底宽: 2.4米/底高: 0.5米	
制	郁银飞	项目负责	杭明明	横	比	废黄河高程系	
测量日期	2025.8	备	注	图纸编号	第 2 页 / 共 3 页	1:100 纵 比 1:100	

西亭镇西禅寺村四总渡中心河东段河道断面图(三)



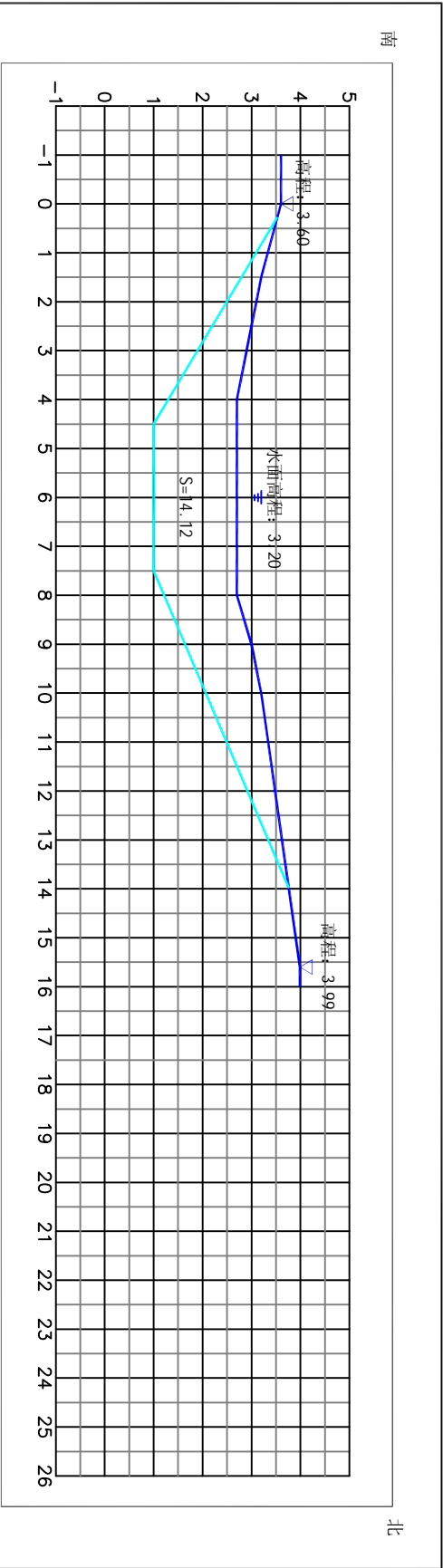
5号断面



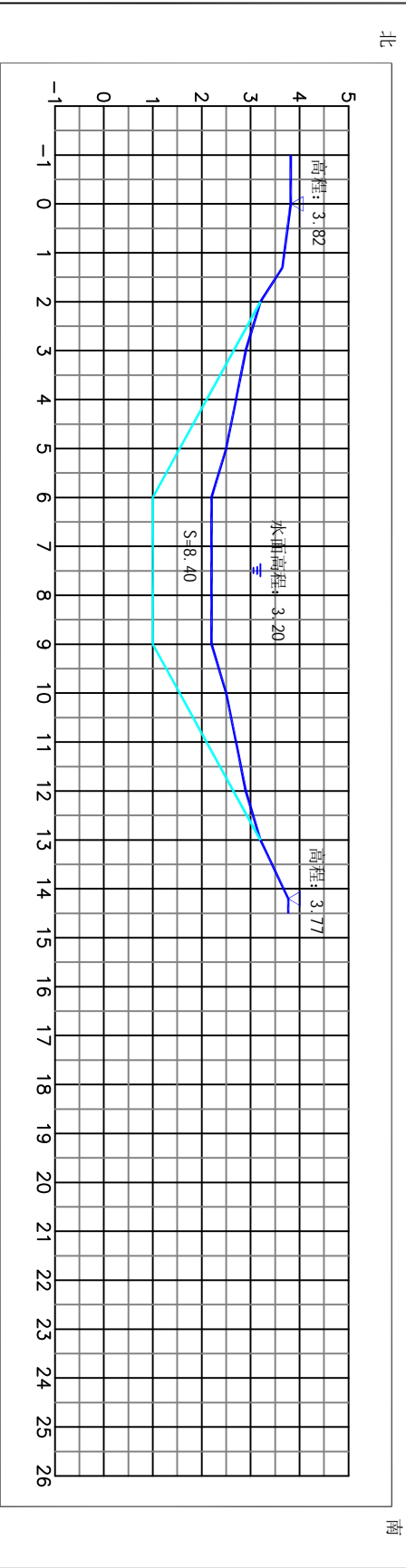
—— 实测断面  
—— 设计断面  
—— 竣工断面

南通同创勘测工程有限公司				工程名称			
测绘证号: 乙测资字32512748				通州区2026年农村河道疏浚工程			
测	量	董勇华	校	核	张雪峰	高程基准	坡比: 1/2.5 底宽: 2.4米/底高: 0.5米
制	图	郁银飞	项目负责		杭明明	横 比	废黄河高程系
测量日期	2025.8	备 注		图纸编号		1:100 纵 比	1:100

西亭镇西禅寺村9组河道断面图(一)



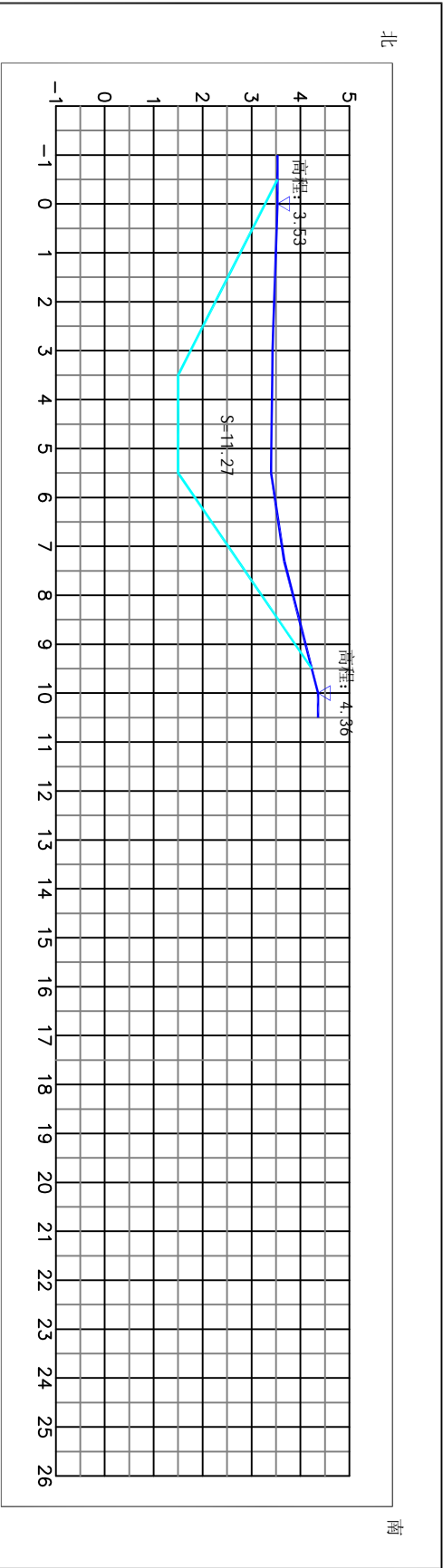
1号断面



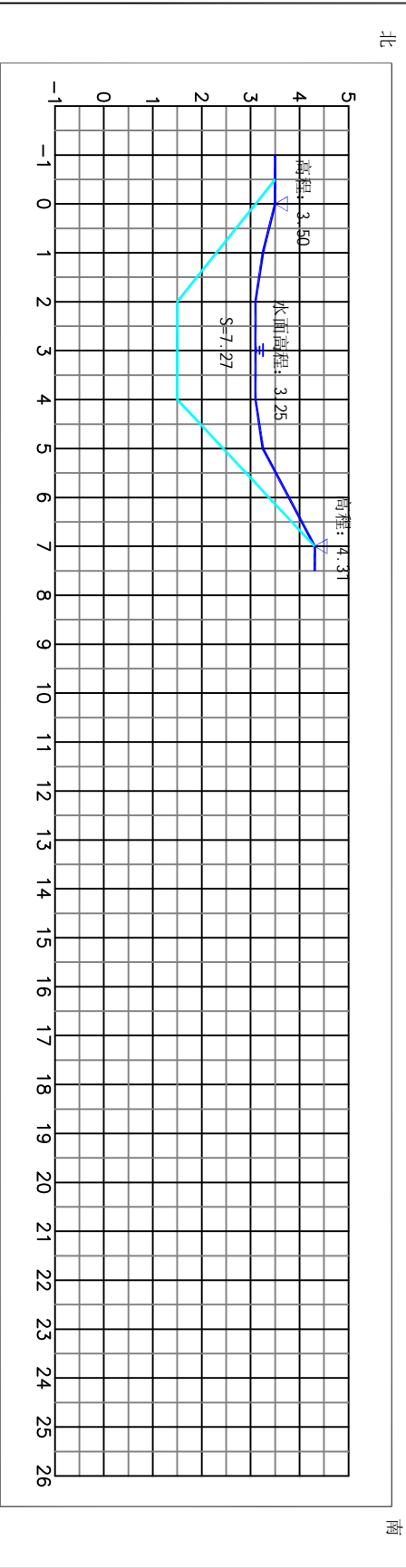
2号断面

南通同创勘测工程有限公司				工程名称			
测绘证号：乙测资字32512748				通州区2026年农村河道疏浚工程			
测	量	董勇华	校	核	张雪峰	设计标准	坡比: 1/2.5 底宽: 2.4米/底高: 1.0米
制	图	郁银飞	项目负责		杭明明	高程基准	废黄河高程系
测量日期	2025.8	备	注			横	比
						图纸编号	1:100 纵 1:100
				第 1 页 / 共 1 页			

西亭镇西禅寺村花堰南河河道断面图(一)



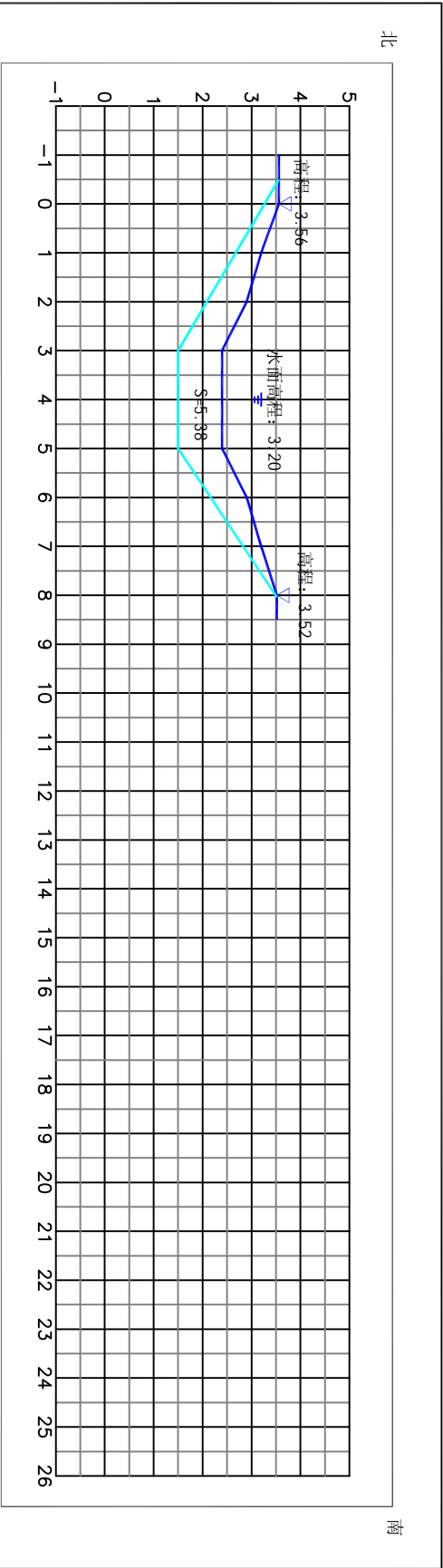
1号断面



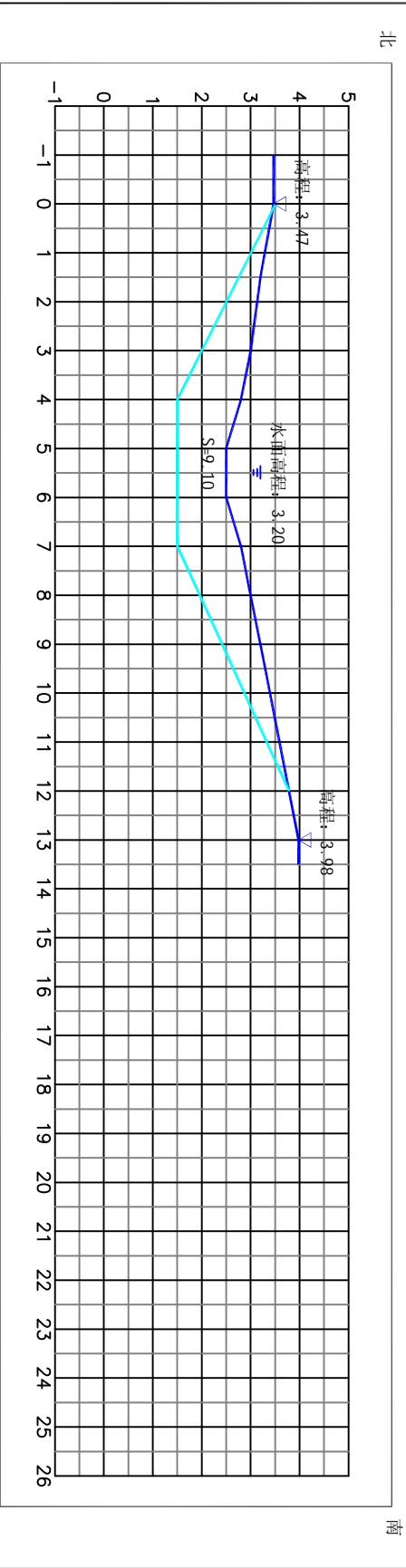
2号断面

南通同创勘测工程有限公司				工程名称			
测绘证号: 乙测资字32512748				通州区2026年农村河道疏浚工程			
测	量	董勇华	校	核	张雪峰	高程基准	废黄河高程系
制	图	郁银飞	项目负责		杭明明	横	比
测量日期	2025.8	备	注		图纸编号	第 1	页 / 共 3 页

西亭镇西禅寺村花堰南河河道断面图(二)



3号断面

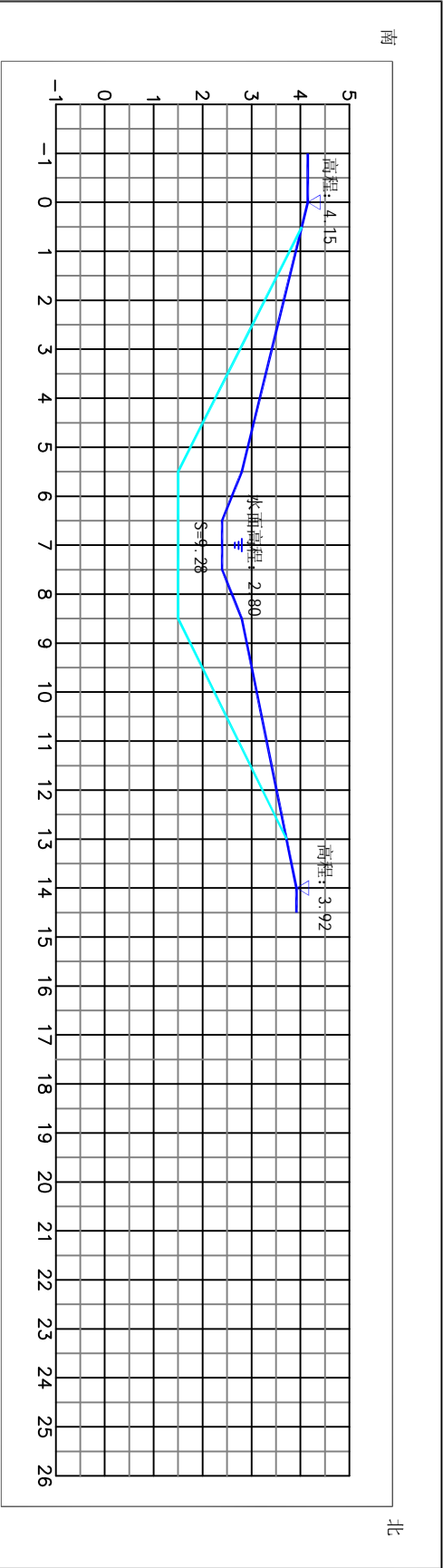


4号断面

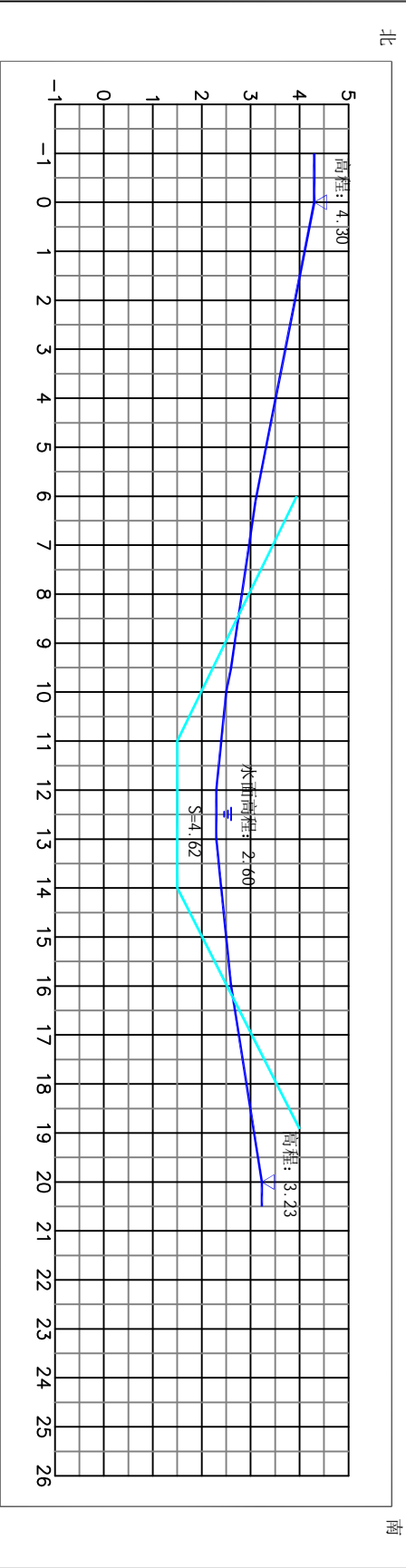
南通同创勘测工程有限公司				工程名称			
测绘证号: 乙测资字32512748				通州区2026年农村河道疏浚工程			
测	量	董勇华	校	核	张雪峰	高程基准	废黄河高程系
制	图	郁银飞	项目负责		杭明明	横	比
测量日期	2025.8	备	注		图纸编号	第 2	页 / 共 3 页



西亭镇西禅寺村花堰南河河道断面图(三)



5号断面



6号断面

南通同创勘测工程有限公司				工程名称		通州区2026年农村河道疏浚工程	
测绘证号: 乙测资字32512748				设计标准		坡比: 1/2.5 底宽: 2.4米/底高: 1.5米	
测 量	董勇华	校 核	张雪峰	高程基准		废黄河高程系	
制 图	郁银飞	项目负责	杭明明	横 比		1:100	1:100
测量日期	2025.8	备 注		图纸编号		第 3 页 / 共 3 页	