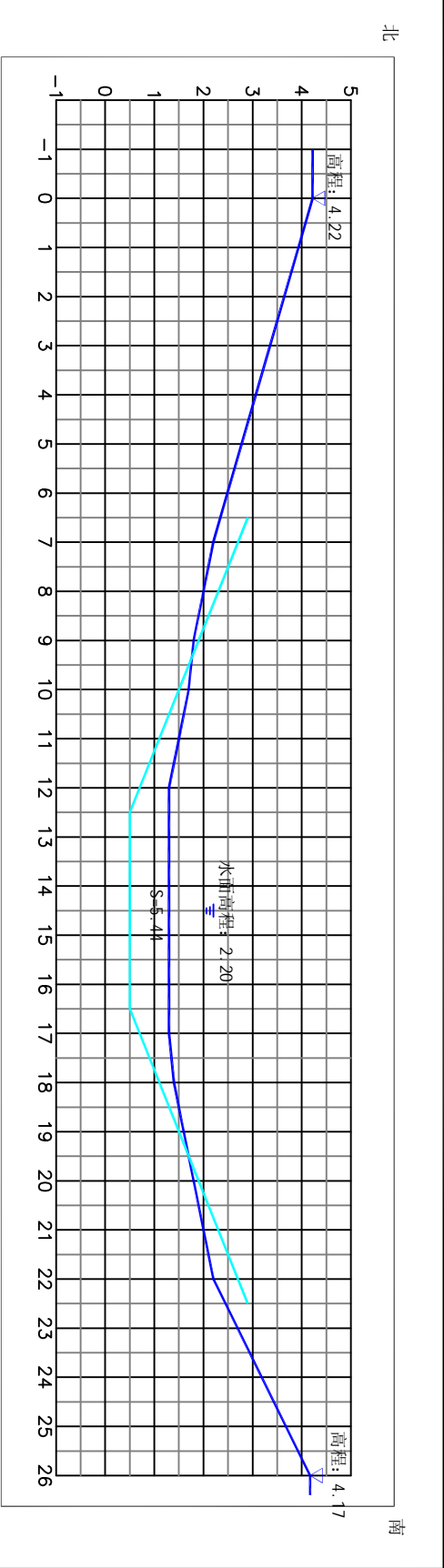
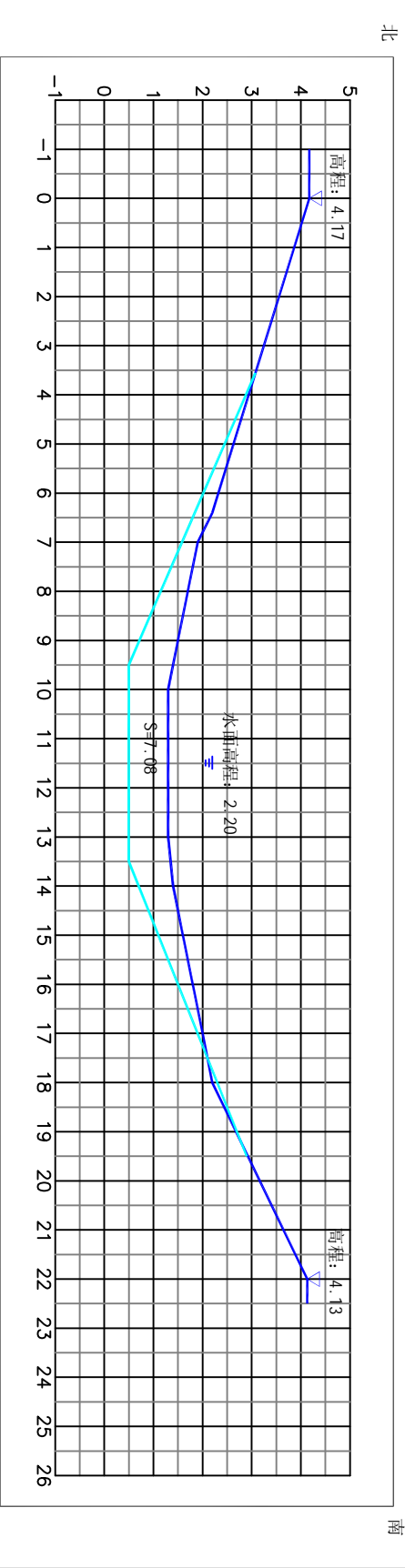


西亭镇亭东村东十八总港河道断面图(一)



1号断面

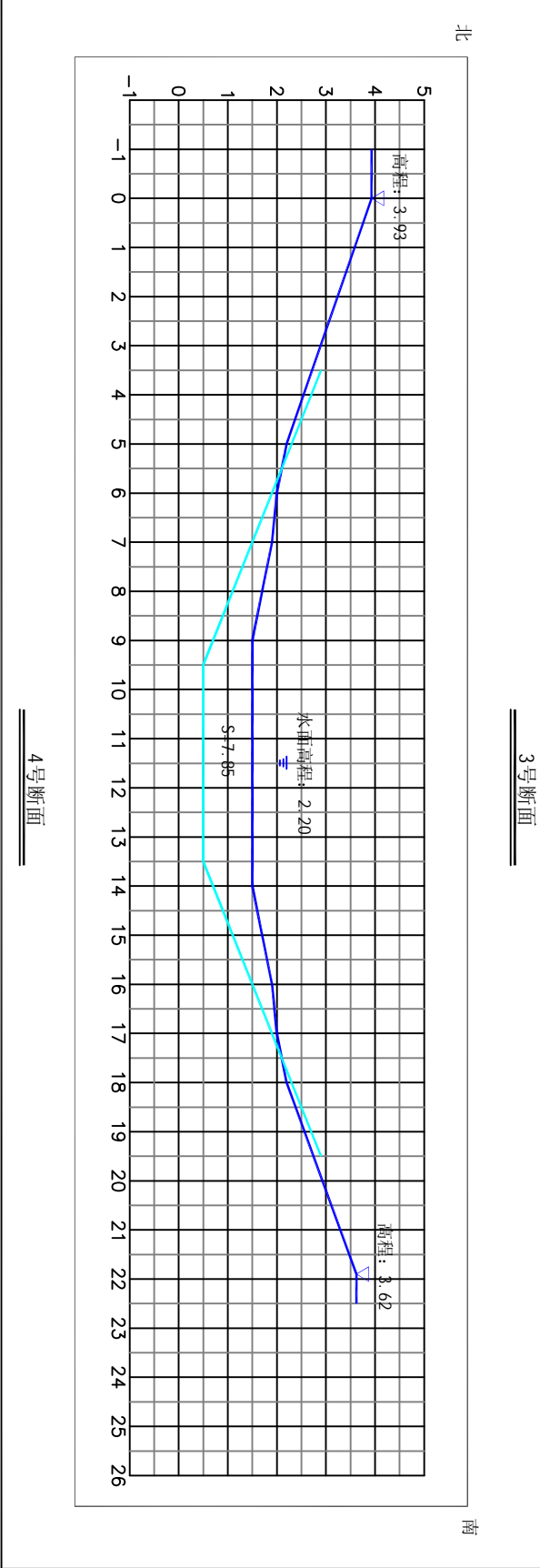
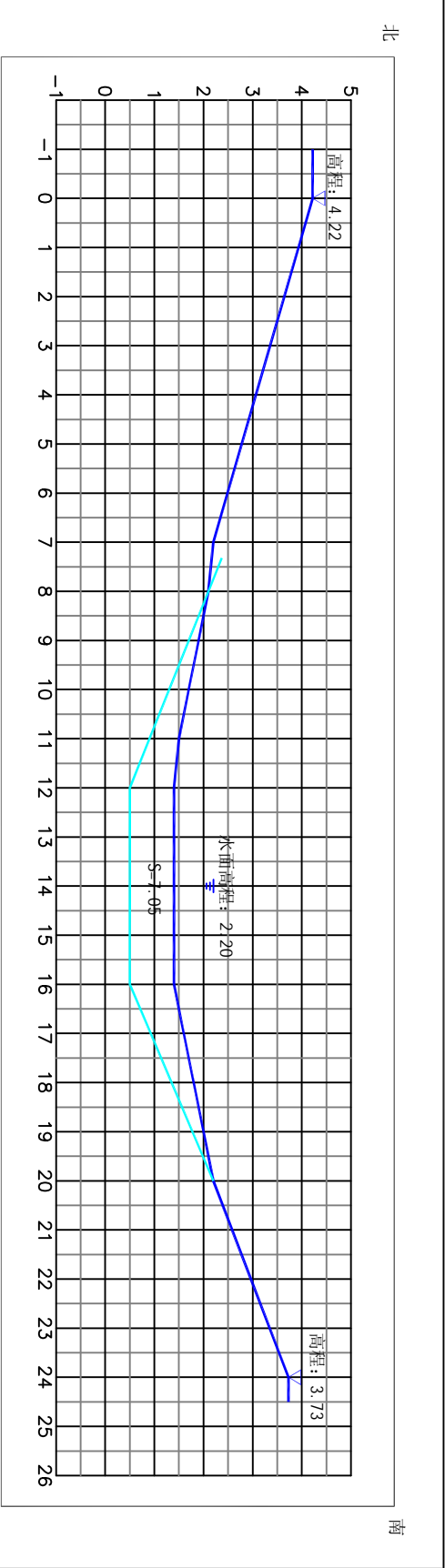


2号断面

— 实测断面  
- - - 设计断面  
— 竣工断面

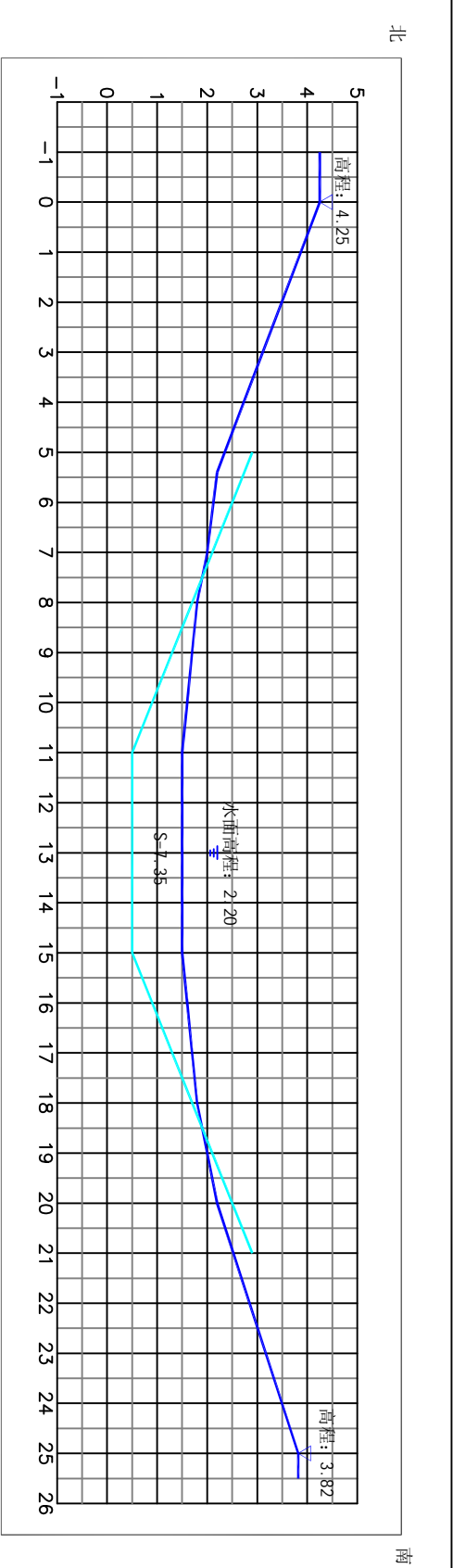
南通同创勘测工程有限公司				工程名称			
测绘证号: 乙测资字32512748				通州区2026年农村河道疏浚工程			
测	量	董勇华	校	核	张雪峰	高程基准	坡比: 1/2.5 底宽: 2.4米/底高: 0.5米
制	图	郁银飞	项目负责		杭明明	横	废黄河高程系
测量日期	2025.8	备	注		图纸编号	横	1:100 纵 1:100
				第 1 页 / 共 5 页			

西亭镇亭东村东十八总港河道断面图(二)

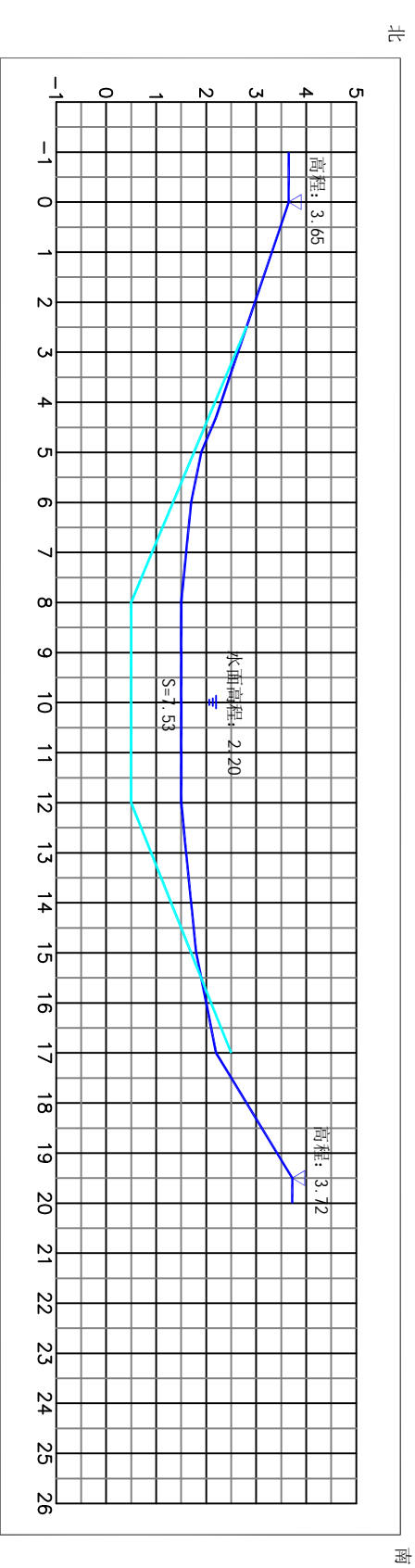


南通同创勘测工程有限公司				工程名称			
测绘证号: 乙测资字32512748				通州区2026年农村河道疏浚工程			
测	量	董勇华	校	核	张雪峰	高程基准	废黄河高程系
制	图	郁银飞	项目负责		杭明明	横	比
测量日期	2025.8	备	注		图纸编号	第	2 页 / 共 5 页

西亭镇亭东村东十八总港河道断面图(三)



5号断面

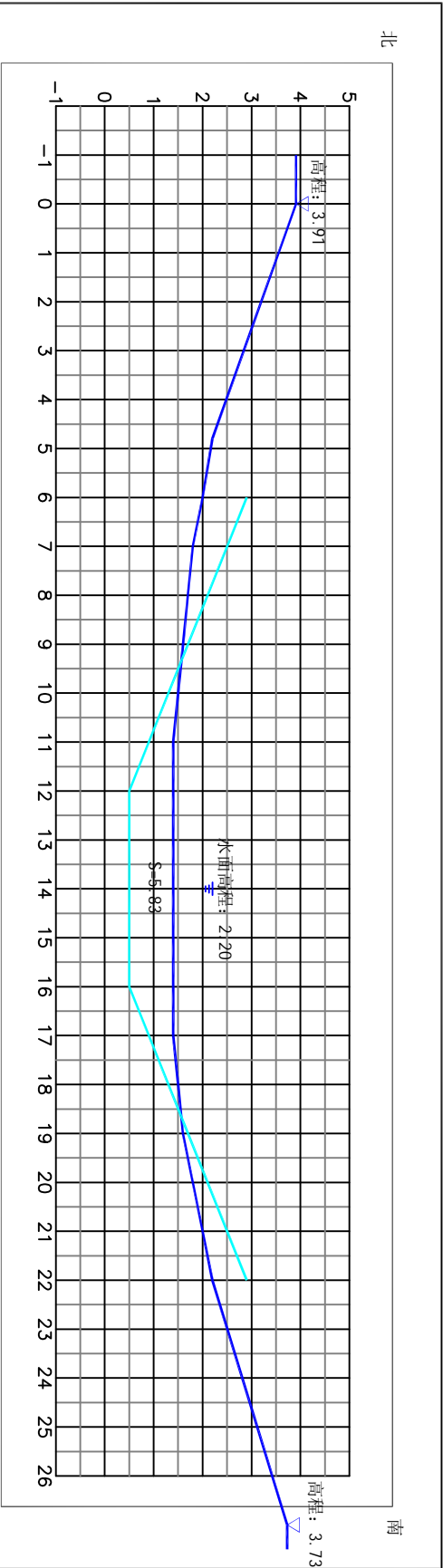


6号断面

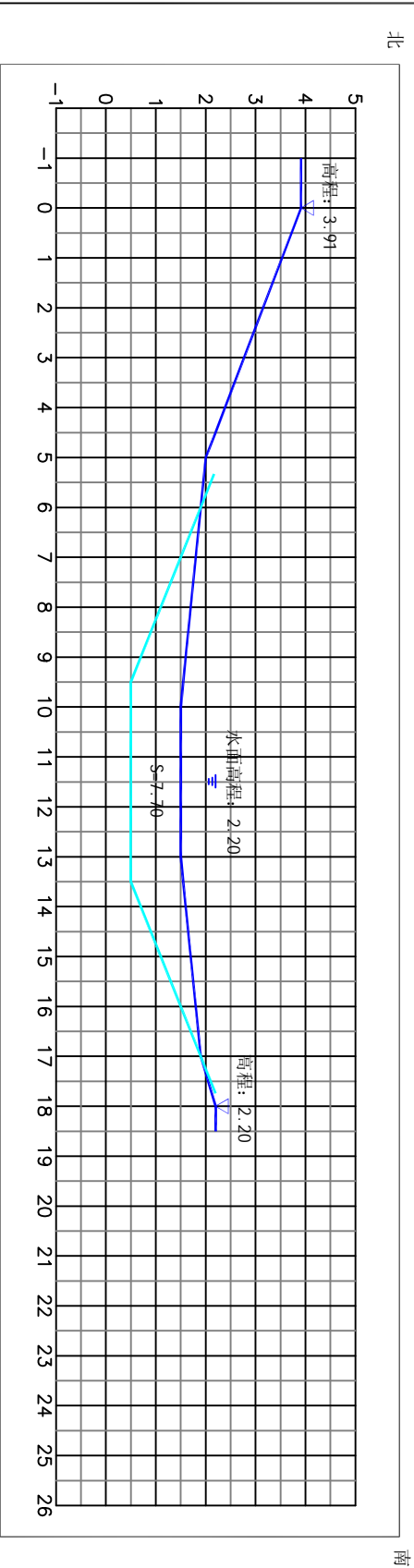
实测断面  
设计断面  
竣工断面

南通同创勘测工程有限公司				工程名称			
测绘证号: 乙测资字32512748				通州区2026年农村河道疏浚工程			
测	量	董勇华	校	核	张雪峰	高程基准	废黄河高程系
制	图	郁银飞	项目负责		杭明明	横	比
测量日期	2025.8	备	注		图纸编号	第	3 页 / 共 5 页

西亭镇亨东村东十八总港河道断面图(四)



7号断面

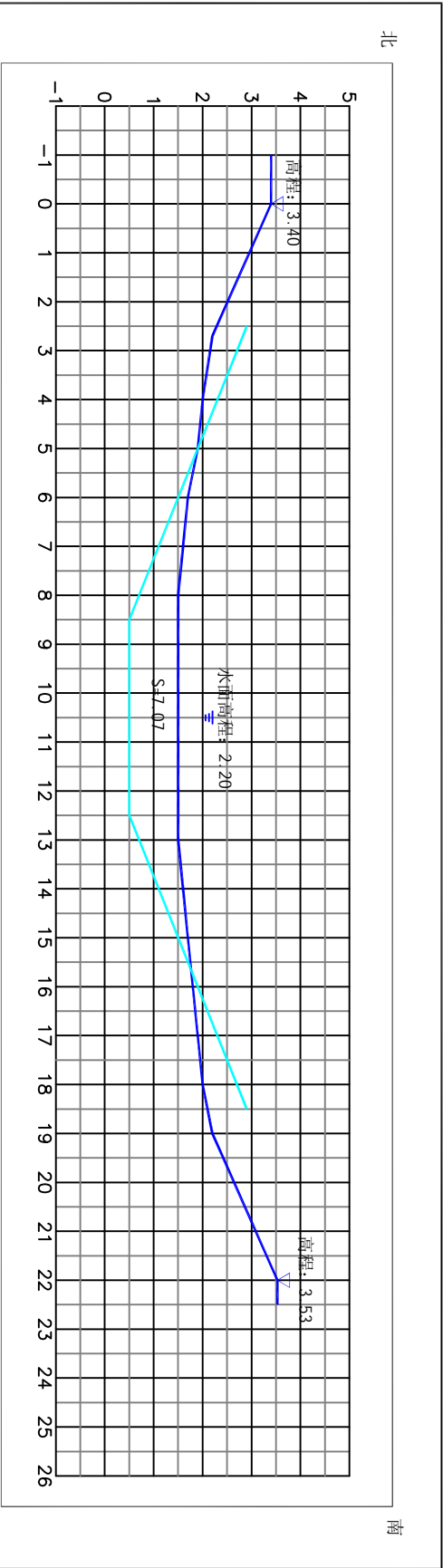


8号断面

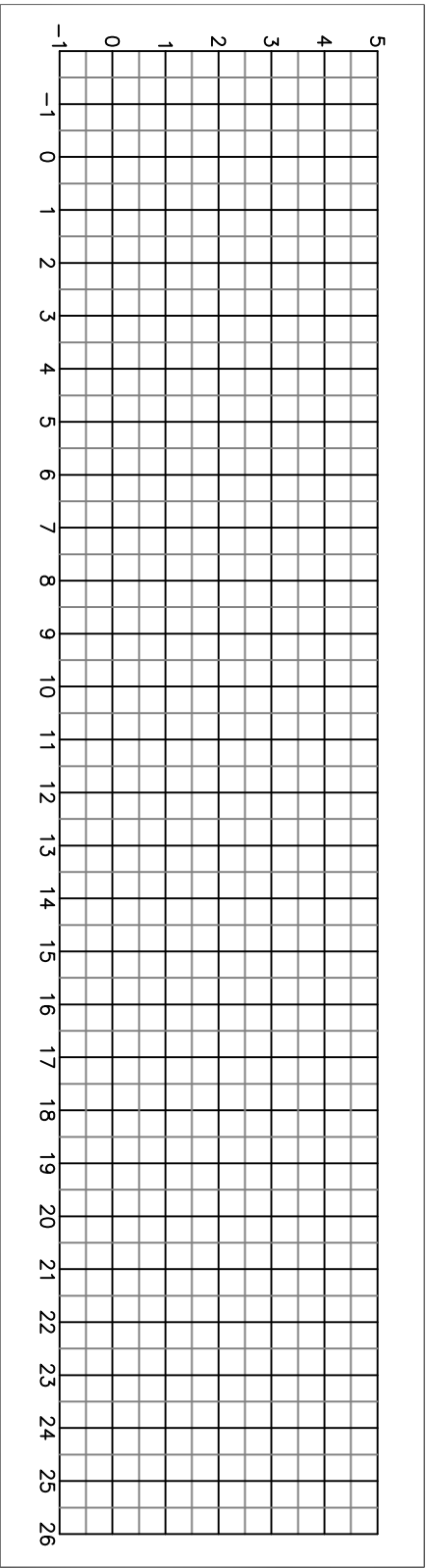
—— 实测断面  
—— 设计断面  
—— 竣工断面

南通同创勘测工程有限公司				工程名称			
测绘证号: 乙测资字32512748				通州区2026年农村河道疏浚工程			
测	量	董勇华	校	核	张雪峰	高程基准	坡比: 1/2.5 底宽: 2.4米/底高: 0.5米
制	图	郁银飞	项目负责		杭明明	横 比	废黄河高程系
测量日期	2025.8	备 注			图纸编号	1:100 纵 比	1:100

西亭镇亭东村东十八总港河道断面图(五)



9号断面



—— 实测断面  
—— 设计断面  
—— 竣工断面

南通同创勘测工程有限公司				工程名称			
测绘证号: 乙测资字32512748				通州区2026年农村河道疏浚工程			
测	量	董勇华	校	核	张雪峰	高程基准	坡比: 1/2.5 底宽: 2.4米/底高: 0.5米
制	图	郁银飞	项目负责		杭明明	横 比	废黄河高程系
测量日期	2025.8	备 注			图纸编号	1:100	纵 比 1:100