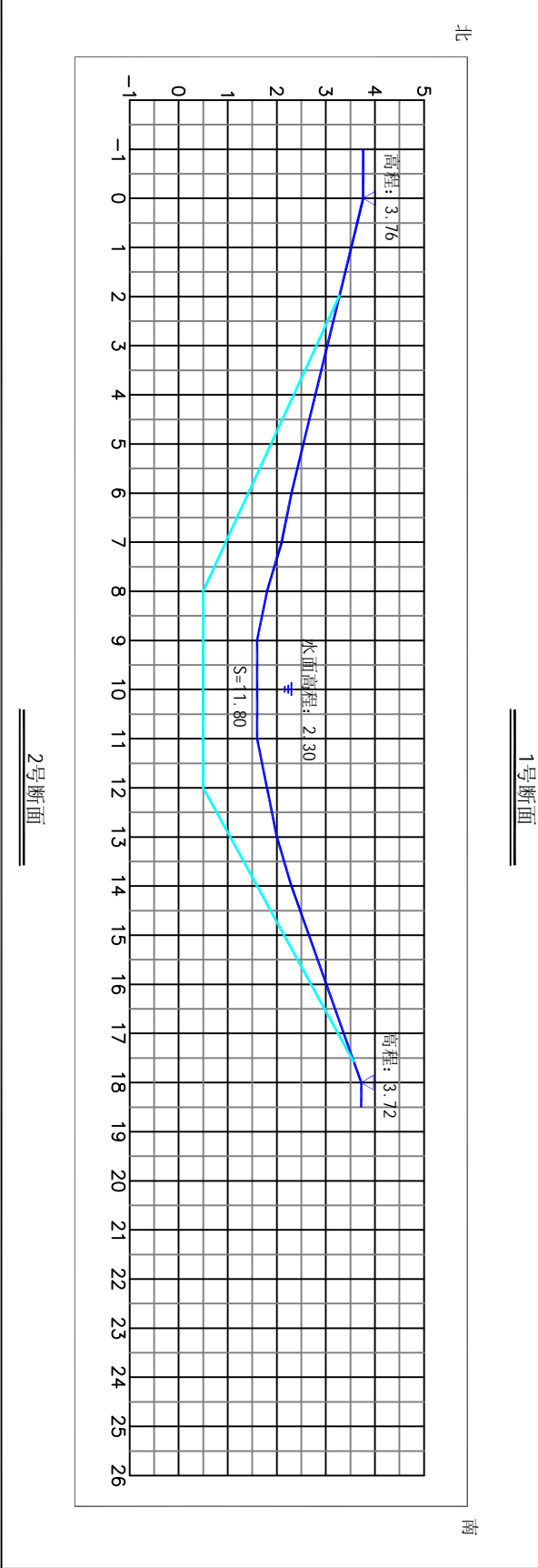
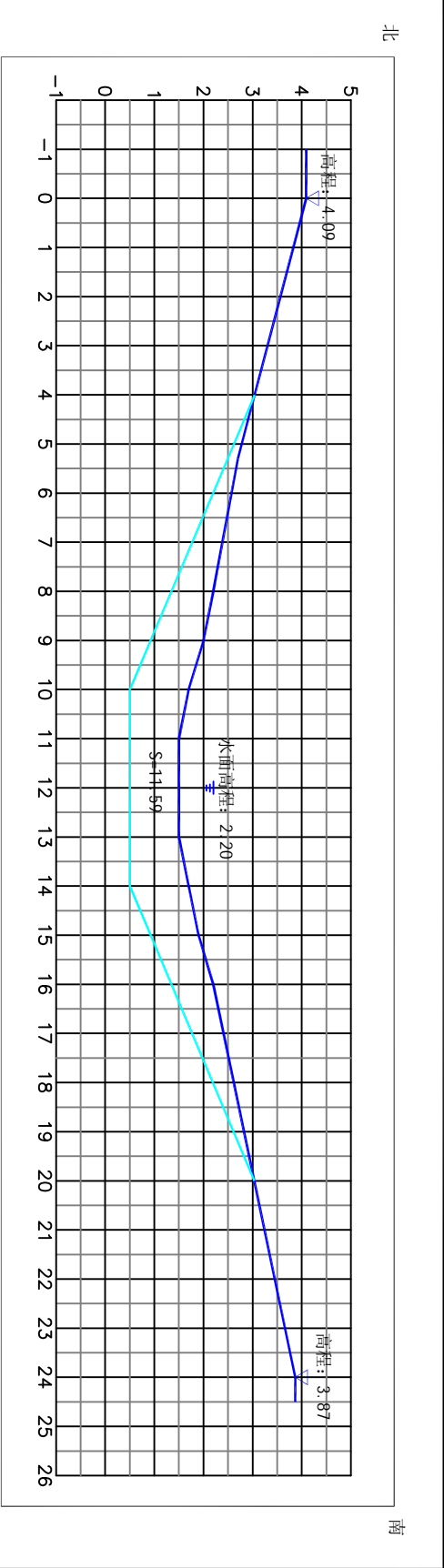
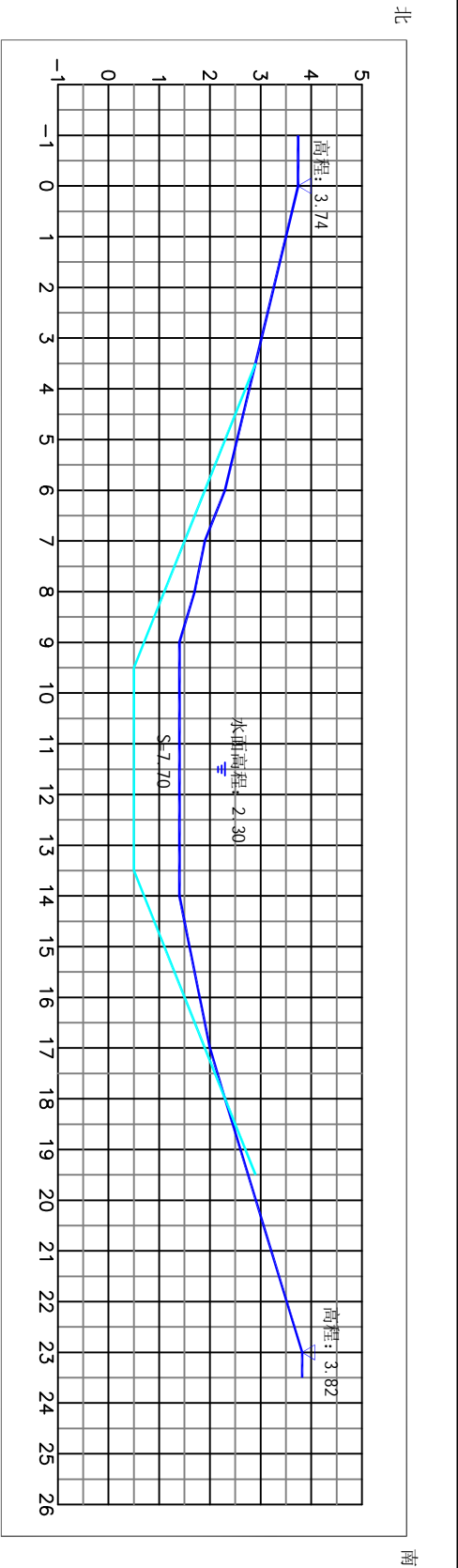


西亭镇亨东村七总港河道断面图(一)

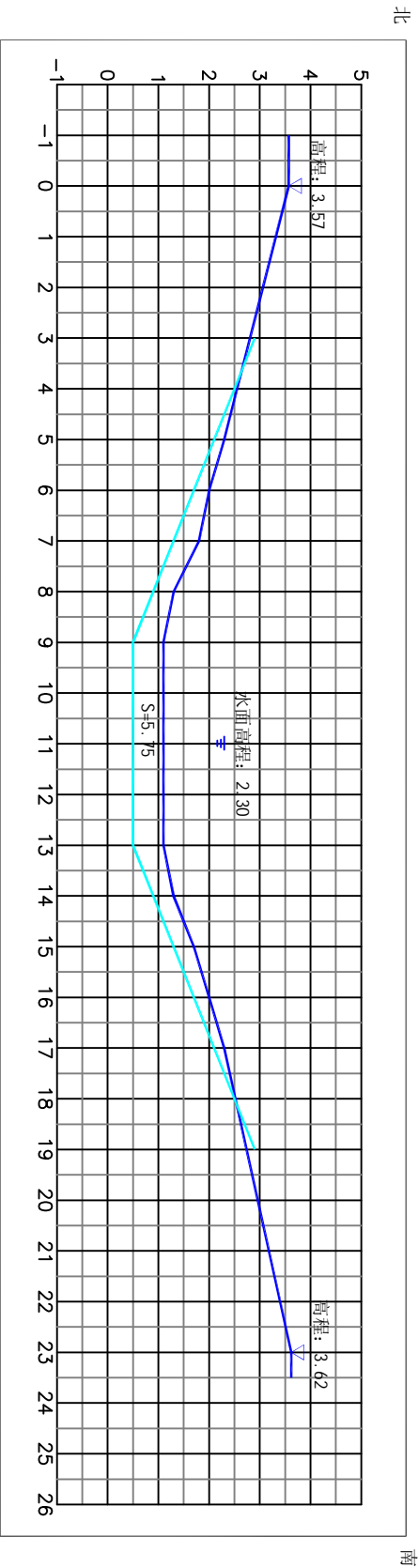


南通同创勘测工程有限公司				工程名称			
测绘证号: 乙测资字32512748				通州区2026年农村河道疏浚工程			
测	量	董勇华	校	核	张雪峰	高程基准	废黄河高程系
制	图	郁银飞	项目负责	杭明明	横	比	1:100
测量日期		2025.8	备	注	图纸编号	第 1 页 / 共 6 页	

西亭镇亨东村七总港河道断面图(二)



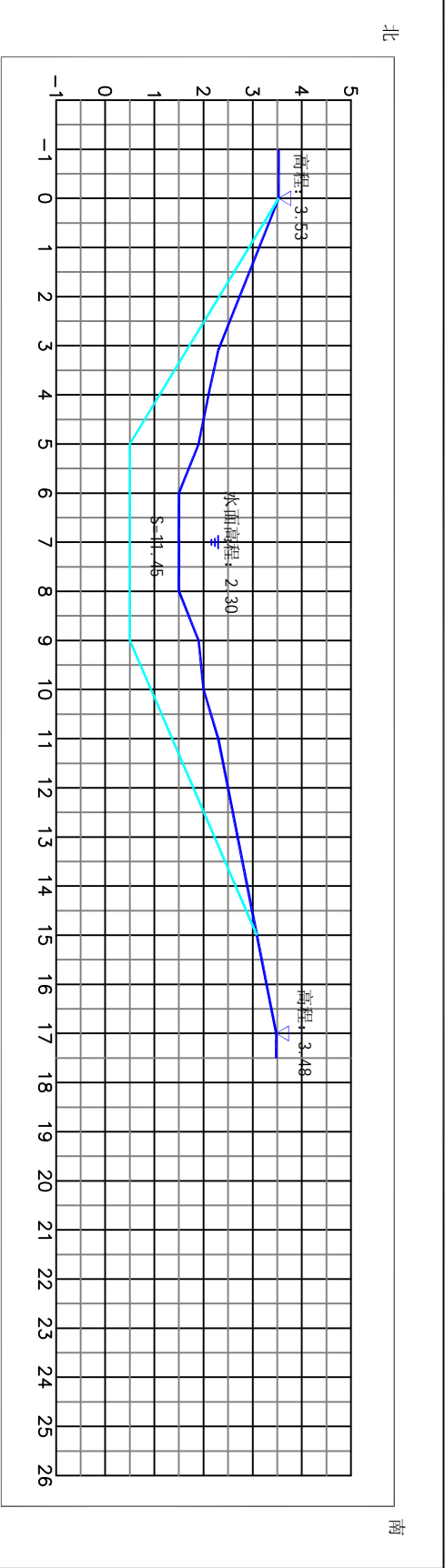
3号断面



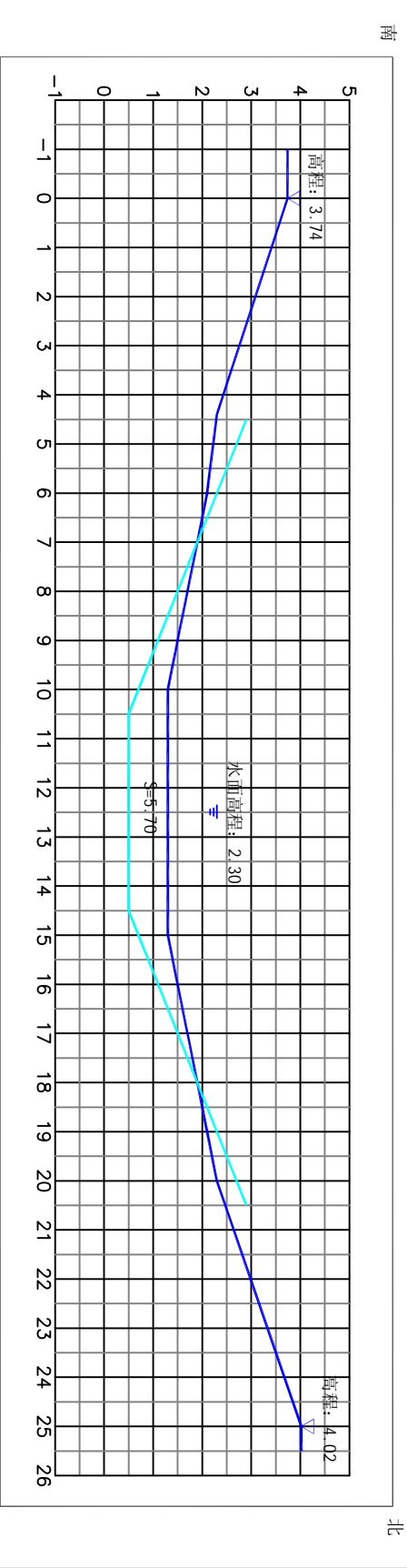
4号断面

南通同创勘测工程有限公司				工程名称			
测绘证号: 乙测资字32512748				通州区2026年农村河道疏浚工程			
测	量	董勇华	校	核	张雪峰	高程基准	废黄河高程系
制	图	郁银飞	项目负责		杭明明	横	比
测量日期	2025.8	备	注		图纸编号	第 2 页 / 共 6 页	

西亭镇亨东村七总港河道断面图(三)



5号断面

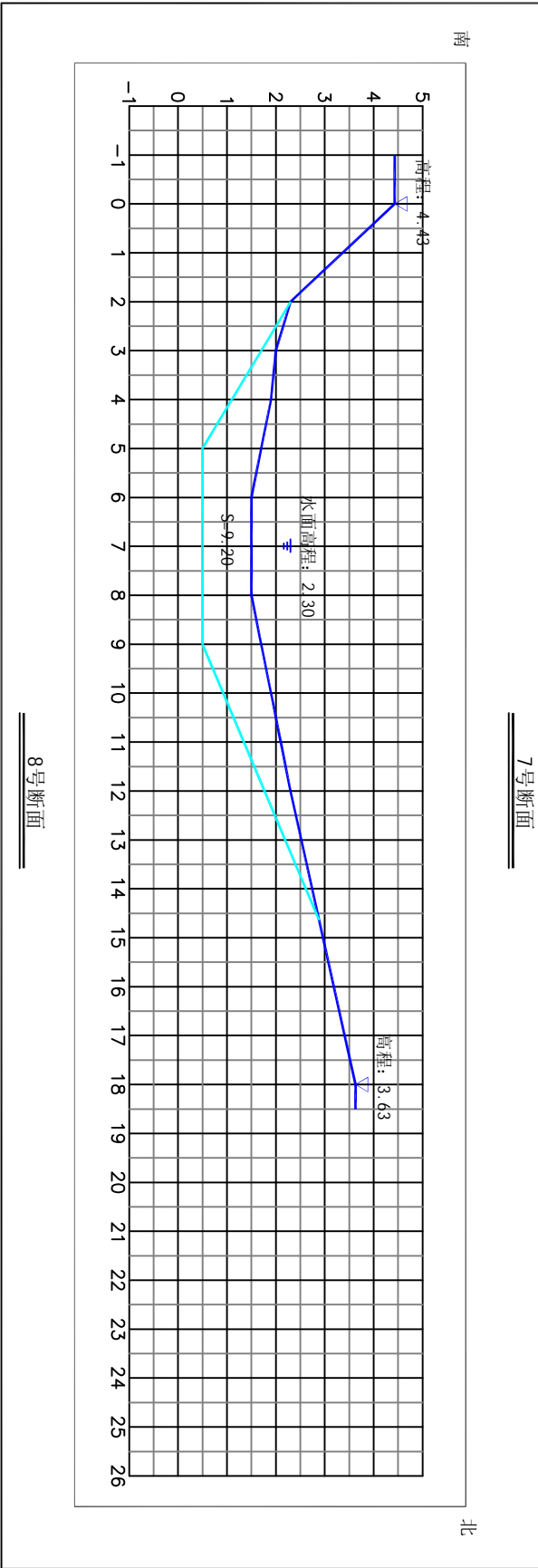
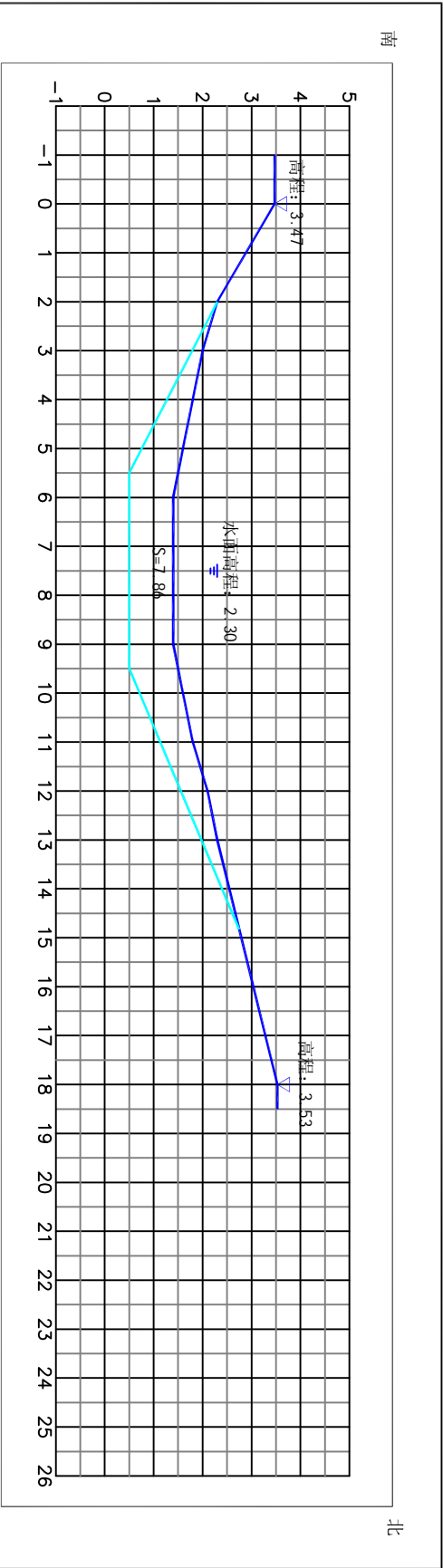


6号断面

—— 实测断面
—— 设计断面
—— 竣工断面

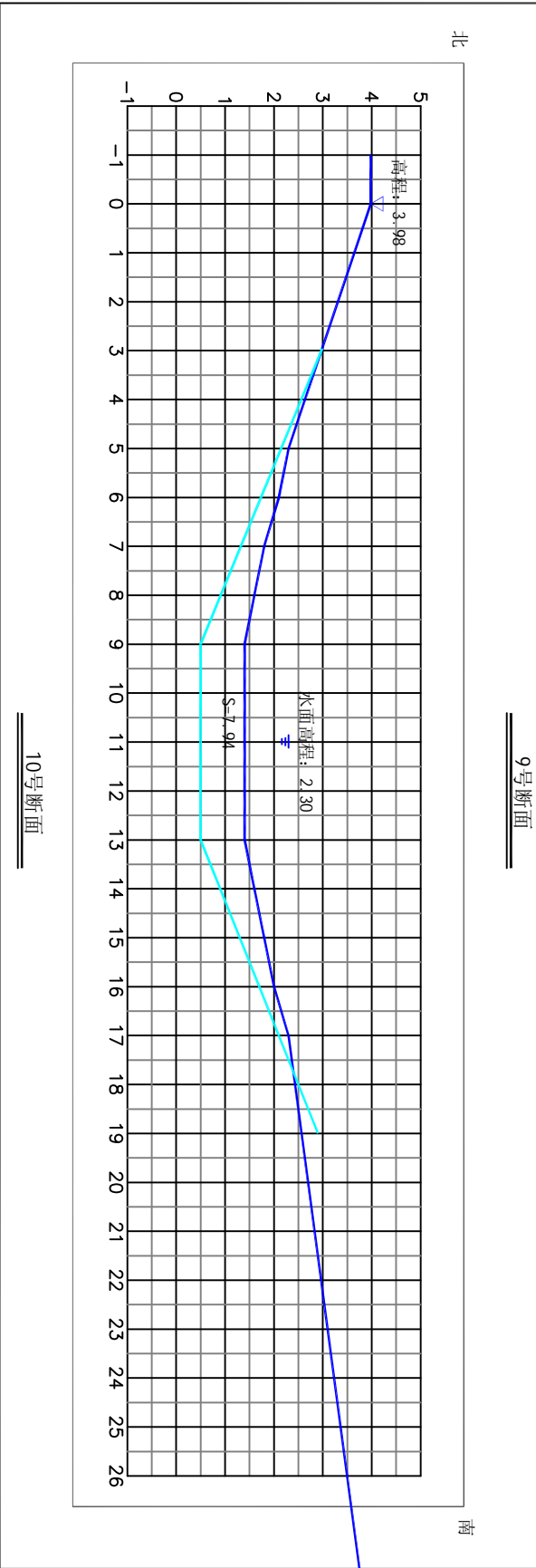
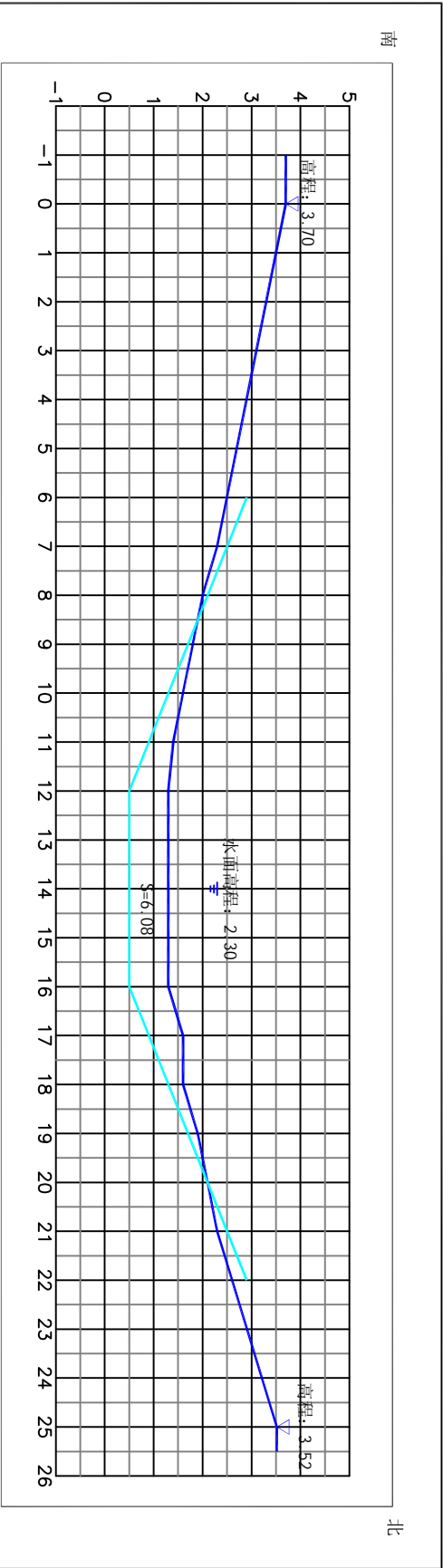
南通同创勘测工程有限公司				工程名称			
测绘证号: 乙测资字32512748				通州区2026年农村河道疏浚工程			
测	量	董勇华	校	核	张雪峰	高程基准	废黄河高程系
制	图	郁银飞	项目负责		杭明明	横	比
测量日期	2025.8	备	注		图纸编号	第 3	页 / 共 6 页

西亭镇亨东村七总港河道断面图(四)



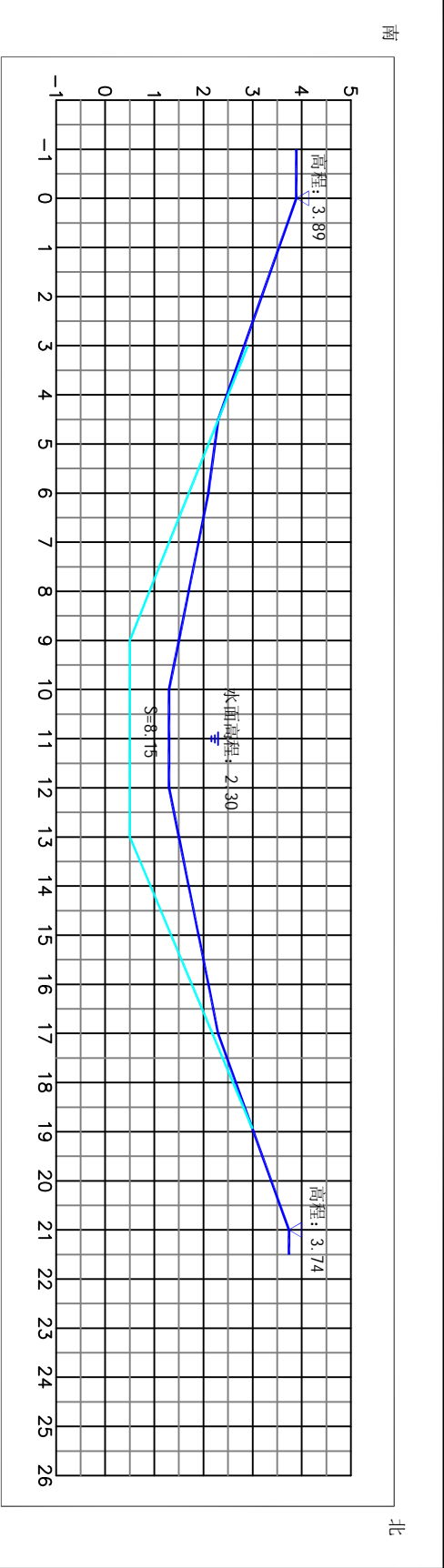
南通同创勘测工程有限公司				工程名称			
测绘证号: 乙测资字32512748				通州区2026年农村河道疏浚工程			
测	量	董勇华	校	核	张雪峰	高程基准	废黄河高程系
制	图	郁银飞	项目负责		杭明明	横	比
测量日期	2025.8	备	注		图纸编号	第 4	页 / 共 6 页

西亭镇亨东村七总港河道断面图(五)

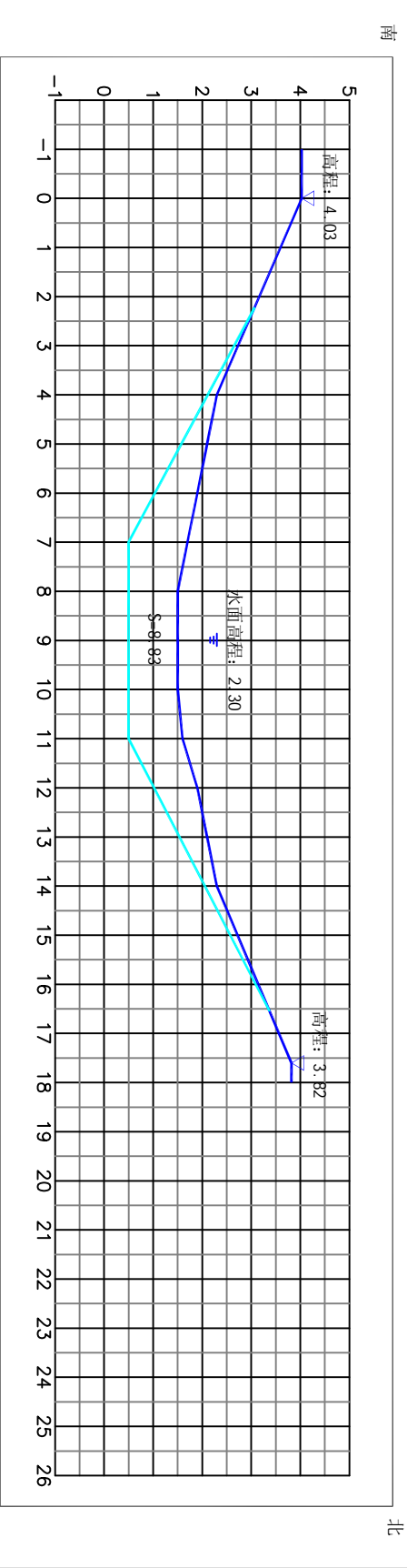


南通同创勘测工程有限公司				工程名称			
测绘证号: 乙测资字32512748				通州区2026年农村河道疏浚工程			
测	量	董勇华	校	核	张雪峰	高程基准	废黄河高程系
制	图	郁银飞	项目负责		杭明明	横	比
测量日期		2025.8	备	注	图纸编号	第 5 页 / 共 6 页	

西亭镇亨东村七总港河道断面图(六)



11号断面



12号断面

实测断面
设计断面
竣工断面

南通同创勘测工程有限公司				工程名称			
测绘证号: 乙测资字32512748				通州区2026年农村河道疏浚工程			
测	量	董勇华	校	核	张雪峰	高程基准	废黄河高程系
制	图	郁银飞	项目负责		杭明明	横	比
测量日期	2025.8	备	注		图纸编号	第	6 页 / 共 6 页