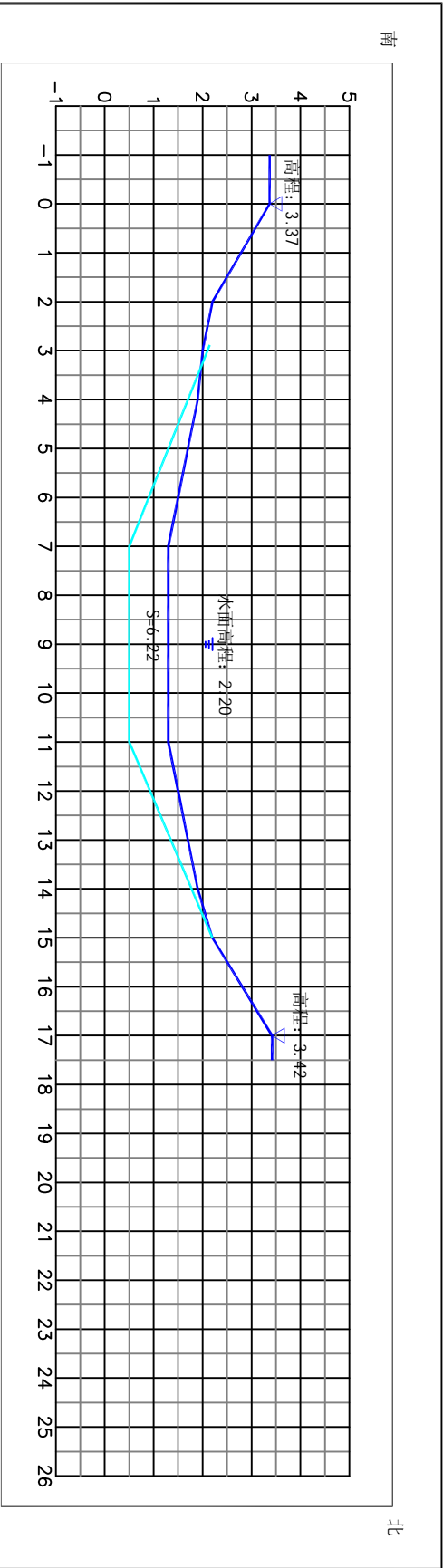
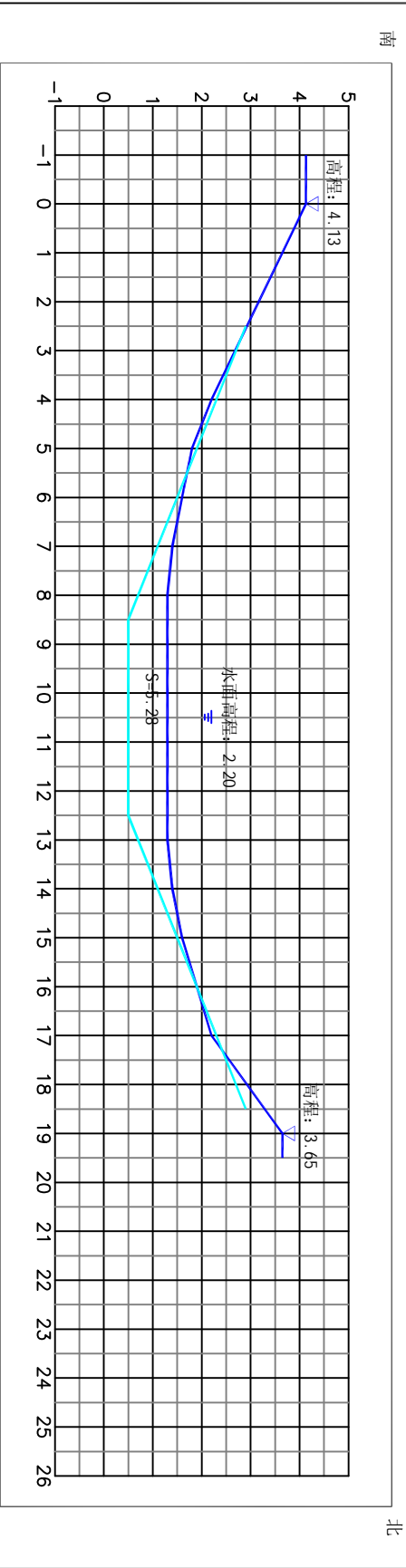


西亭镇亨东村十二总港河道断面图(一)



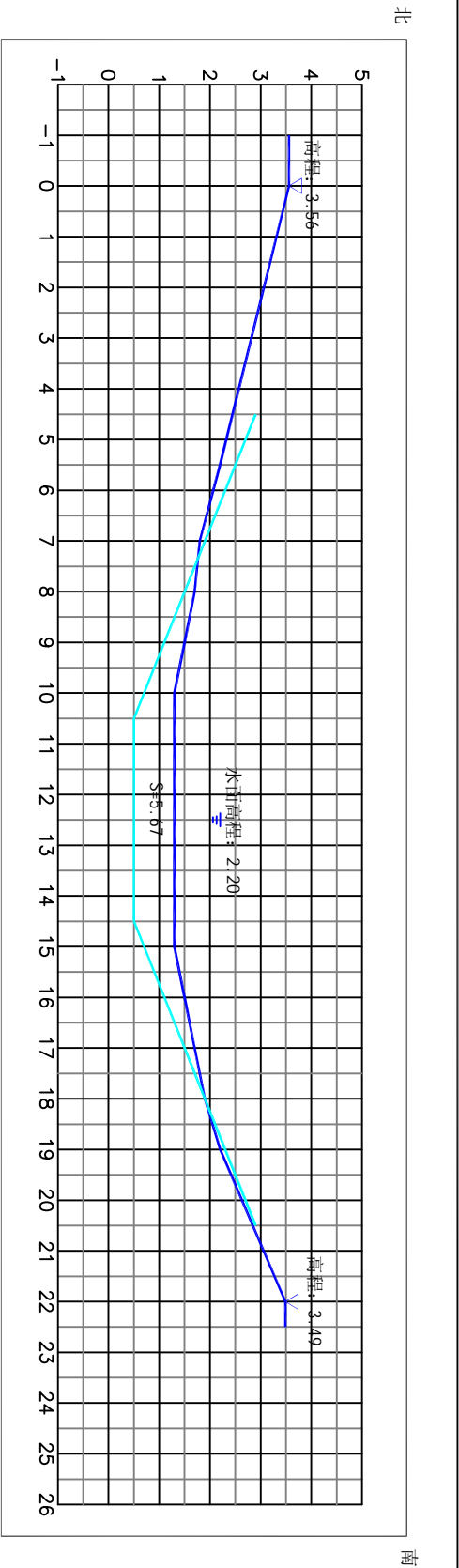
1号断面



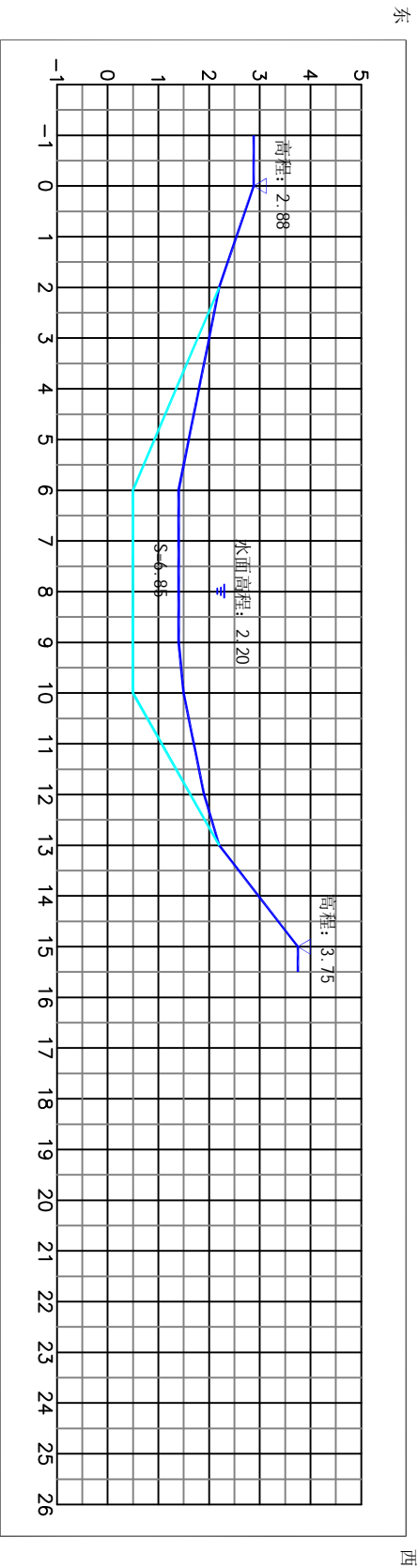
2号断面

南通同创勘测工程有限公司				工程名称			
测绘证号: 乙测资字32512748				通州区2026年农村河道疏浚工程			
测	量	董勇华	校	核	张雪峰	高程基准	坡比: 1/2.5 底宽: 2.4米/底高: 0.5米
制	图	郁银飞	项目负责		杭明明	横 比	废黄河高程系
测量日期	2025.8	备 注			图纸编号	1:100 纵 比	1:100

西亭镇亨东村十二总港河道断面图(二)



3号断面

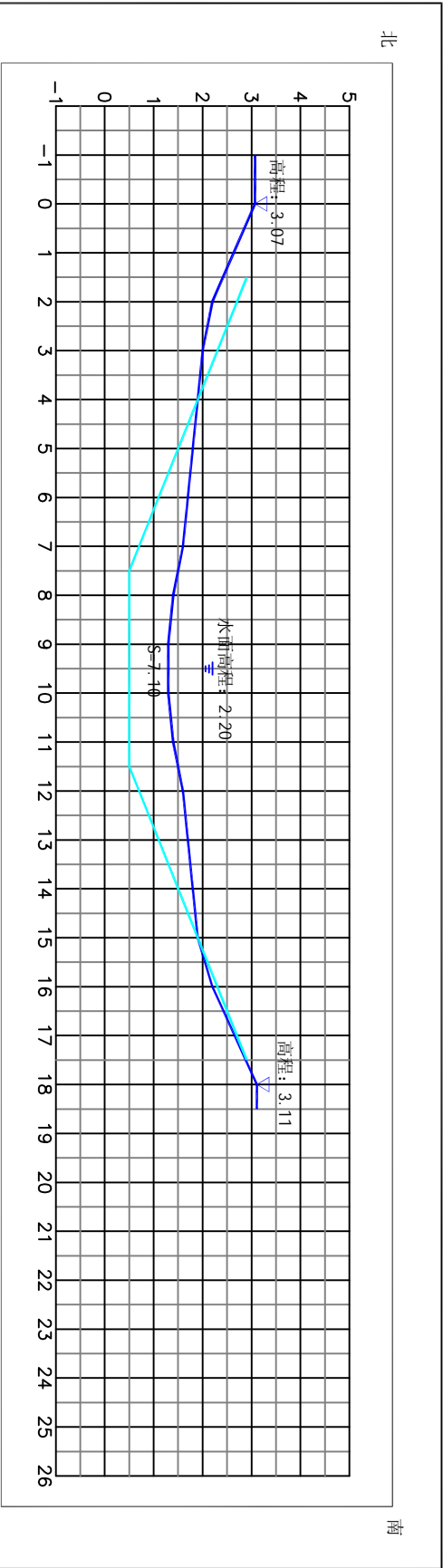


4号断面

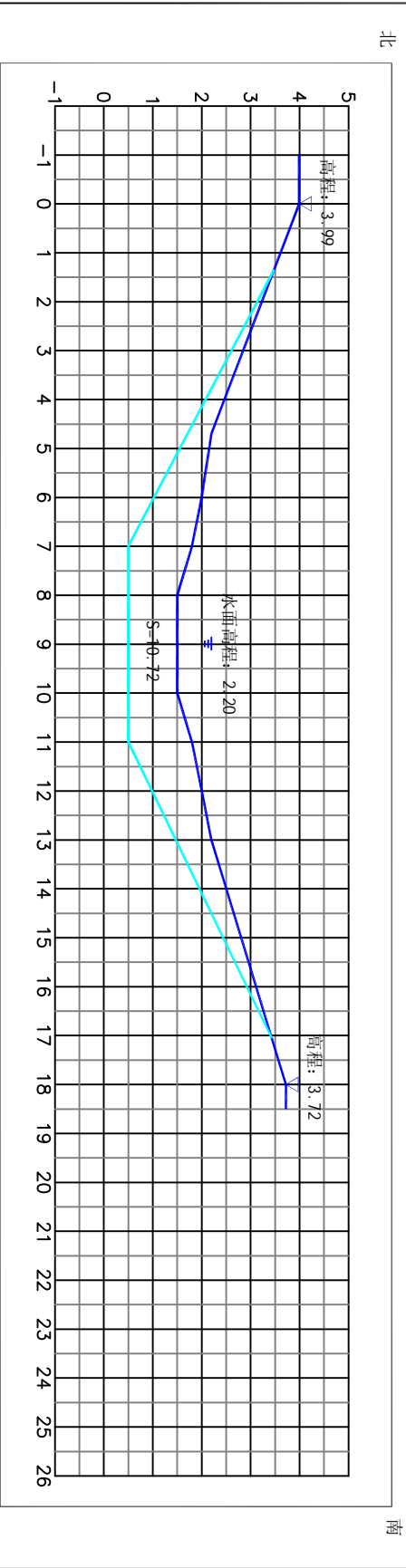
— 实测断面  
- - - 设计断面  
— 竣工断面

南通同创勘测工程有限公司				工程名称			
测绘证号: 乙测资字32512748				通州区2026年农村河道疏浚工程			
测	量	董勇华	校	核	张雪峰	高程基准	坡比: 1/2.5 底宽: 2.4米/底高: 0.5米
制	图	郁银飞	项目负责		杭明明	横	废黄河高程系
测量日期	2025.8	备	注		图纸编号	纵	1:100 比 1:100

西亭镇亨东村十二总港河道断面图(三)



5号断面

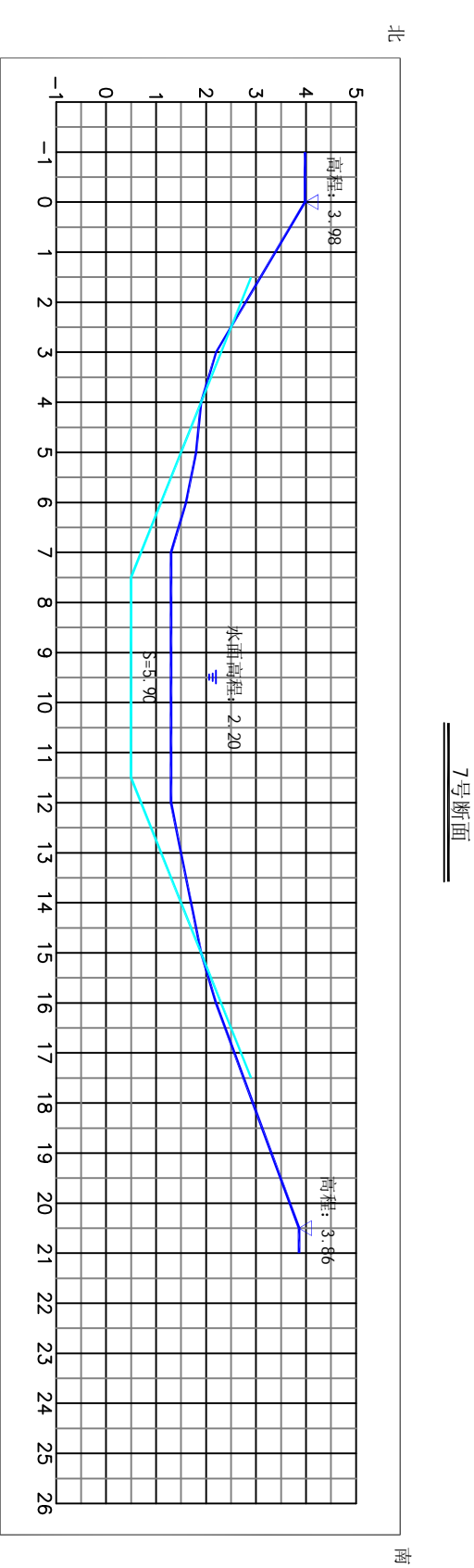
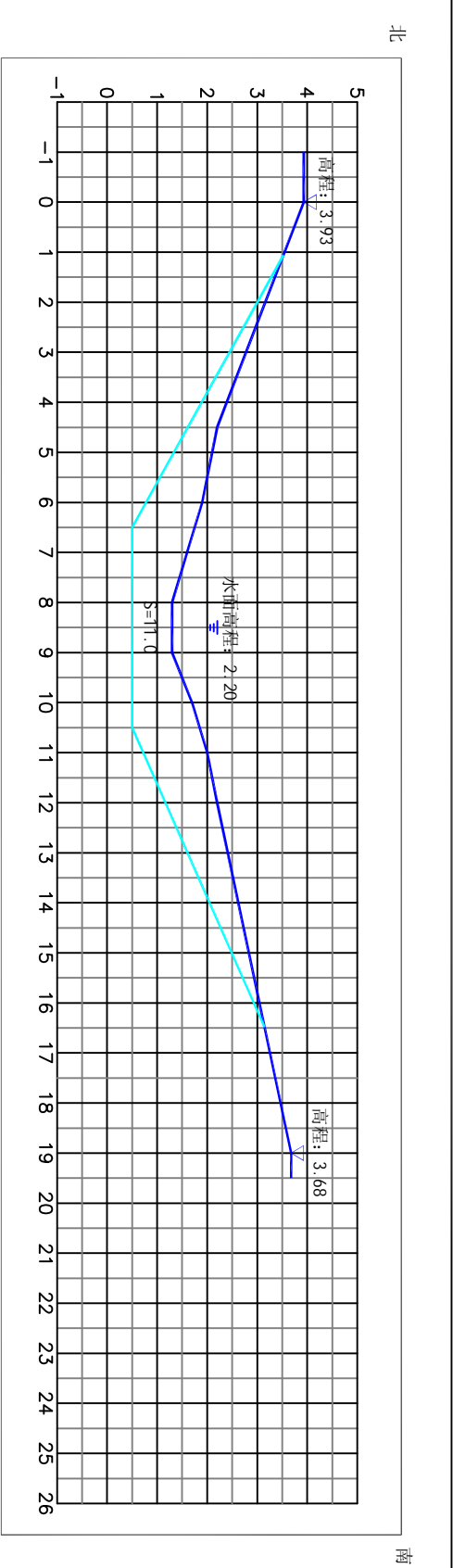


6号断面

—— 实测断面  
—— 设计断面  
—— 竣工断面

南通同创勘测工程有限公司				工程名称	
测绘证号: 乙测资字32512748				通州区2026年农村河道疏浚工程	
测	量	董勇华	校	核	张雪峰
制	图	郁银飞	项目负责		杭明明
测量日期	2025.8	备	注	图纸编号	第 3 页 / 共 10 页

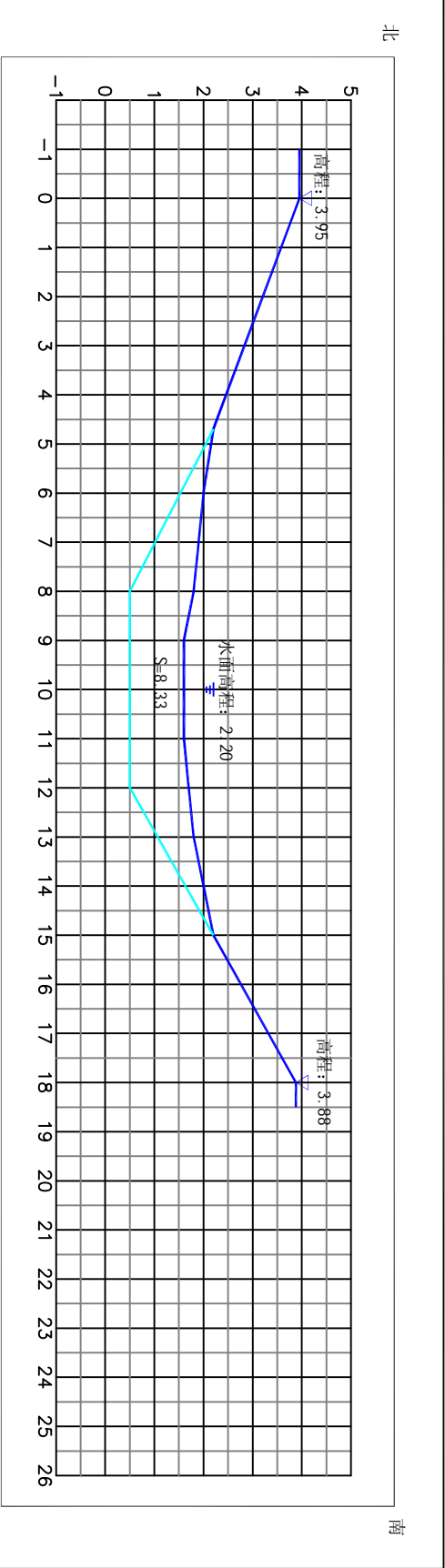
西亭镇亨东村十二总港河道断面图(四)



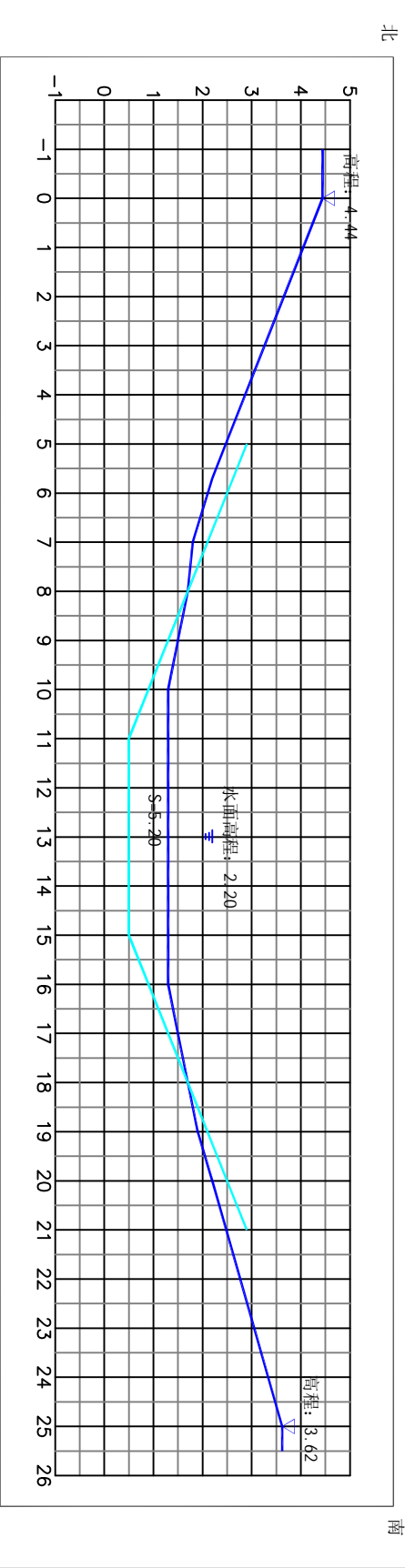
实测断面  
设计断面  
竣工断面

南通同创勘测工程有限公司				工程名称			
测绘证号: 乙测资字32512748				通州区2026年农村河道疏浚工程			
测	量	董勇华	校	核	张雪峰	高程基准	废黄河高程系
制	图	郁银飞	项目负责		杭明明	横	比
测量日期	2025.8	备	注			图纸编号	第 4 页 / 共 10 页

西亭镇亨东村十二总港河道断面图(五)



9号断面

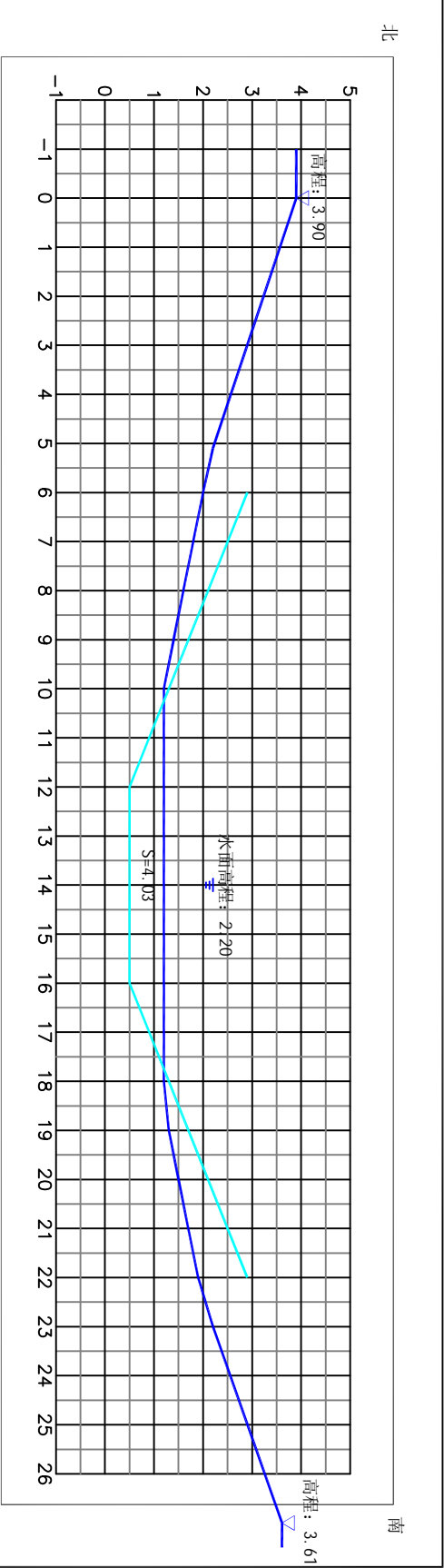


10号断面

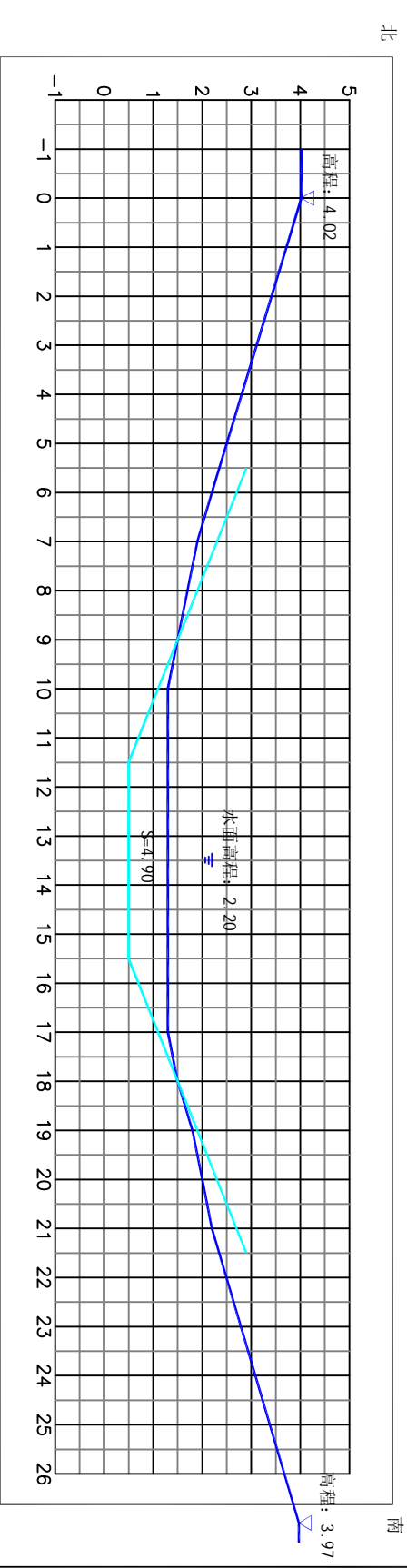
—— 实测断面  
- - - 设计断面  
—— 竣工断面

南通同创勘测工程有限公司				工程名称			
测绘证号: 乙测资字32512748				通州区2026年农村河道疏浚工程			
测	量	董勇华	校	核	张雪峰	高程基准	废黄河高程系
制	图	郁银飞	项目负责		杭明明	横	比
测量日期	2025.8	备	注		图纸编号	第 5	页 / 共 10 页

西亭镇亨东村十二总港河道断面图(六)



11号断面

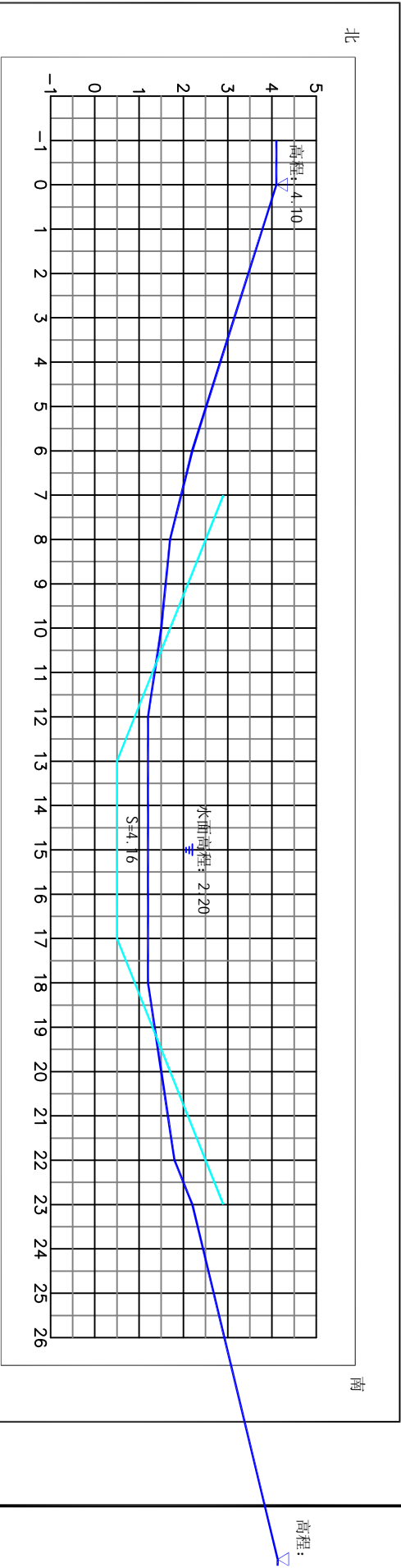


12号断面

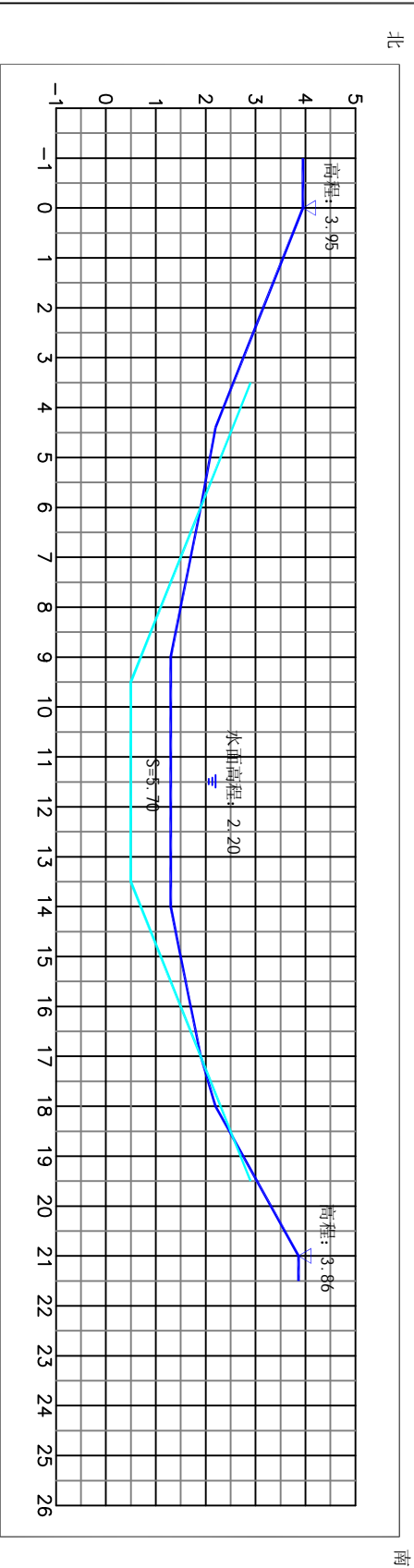
— 实测断面  
- - - 设计断面  
— 竣工断面

南通同创勘测工程有限公司				工程名称			
测绘证号: 乙测资字32512748				通州区2026年农村河道疏浚工程			
测	量	董勇华	校	核	张雪峰	高程基准	坡比: 1/2.5 底宽: 2.4米/底高: 0.5米
制	图	郁银飞	项目负责	杭明	杭明	横	废黄河高程系
测量日期	2025.8	备	注		图纸编号	横	1:100 纵 1:100
				第	6	页 / 共	10 页

西亭镇亨东村十二总港河道断面图(七)



13号断面

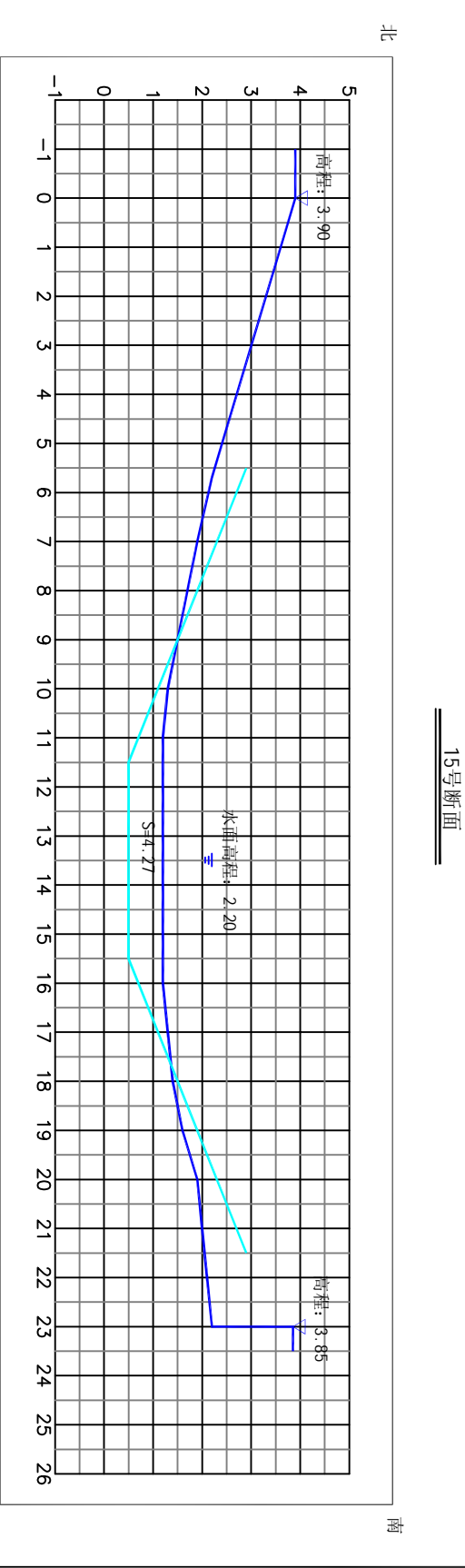
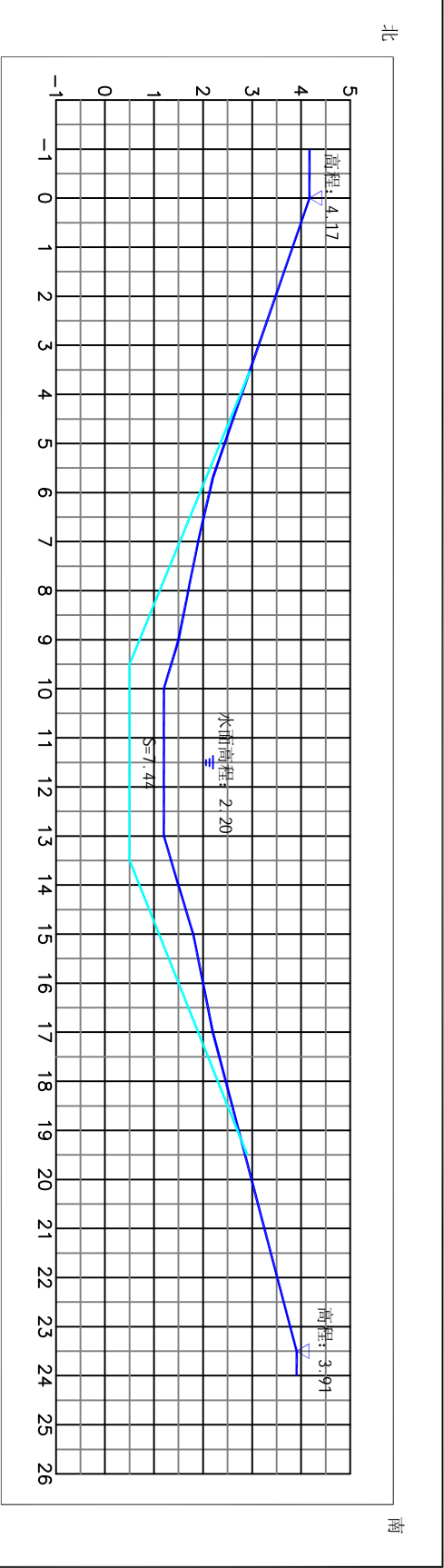


14号断面

— 实测断面  
- - - 设计断面  
— 竣工断面

南通同创勘测工程有限公司				工程名称			
测绘证号: 乙测资字32512748				通州区2026年农村河道疏浚工程			
测	量	董勇华	校	核	张雪峰	高程基准	坡比: 1/2.5 底宽: 2.4米/底高: 0.5米
制	图	郁银飞	项目负责		杭明明	横	废黄河高程系
测量日期	2025.8	备	注		图纸编号	纵	1:100 比 1:100

西亭镇亨东村十二总港河道断面图(八)

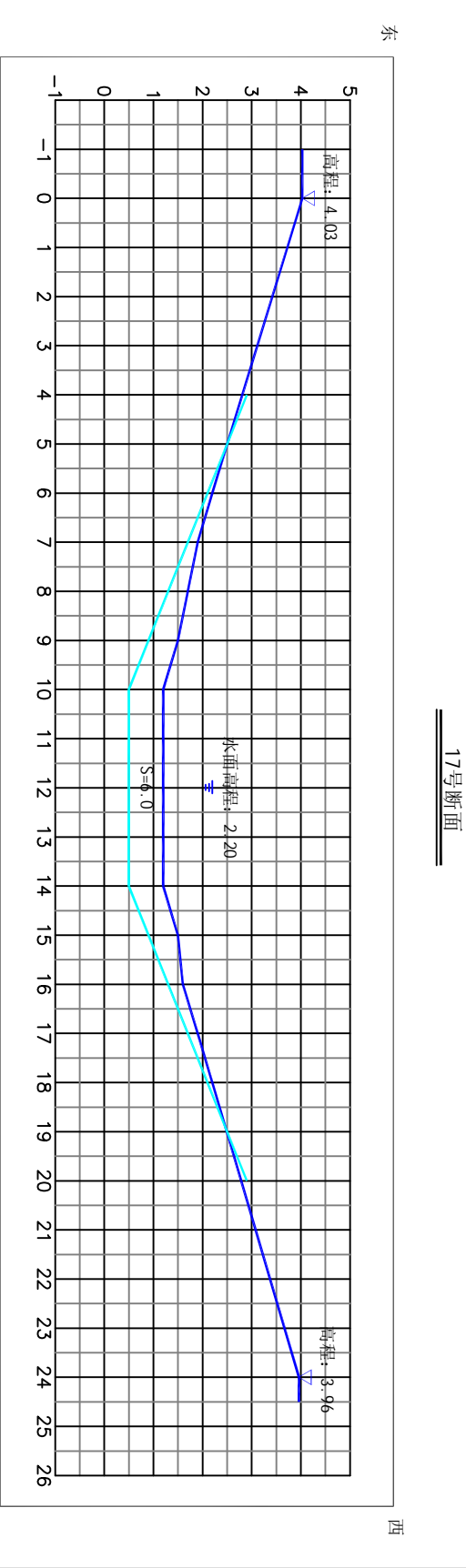
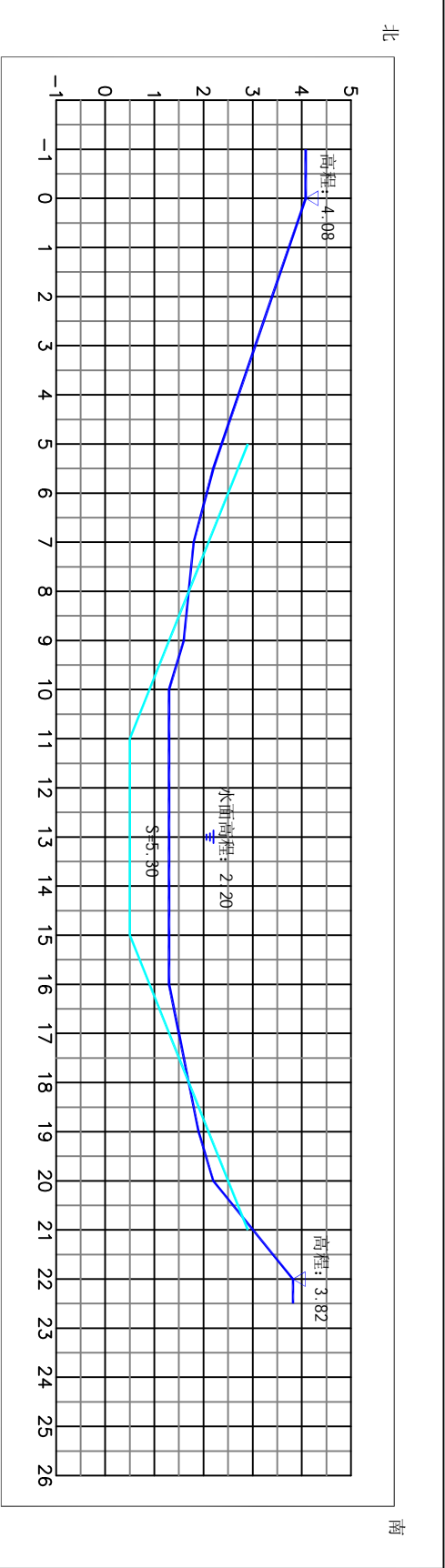


—— 实测断面  
—— 设计断面  
—— 竣工断面

南通同创勘测工程有限公司				工程名称			
测绘证号: 乙测资字32512748				通州区2026年农村河道疏浚工程			
测	量	董勇华	校	核	张雪峰	高程基准	废黄河高程系
制	图	郁银飞	项目负责		杭明明	横	比
测量日期	2025.8	备	注		图纸编号	第	8 页 / 共 10 页



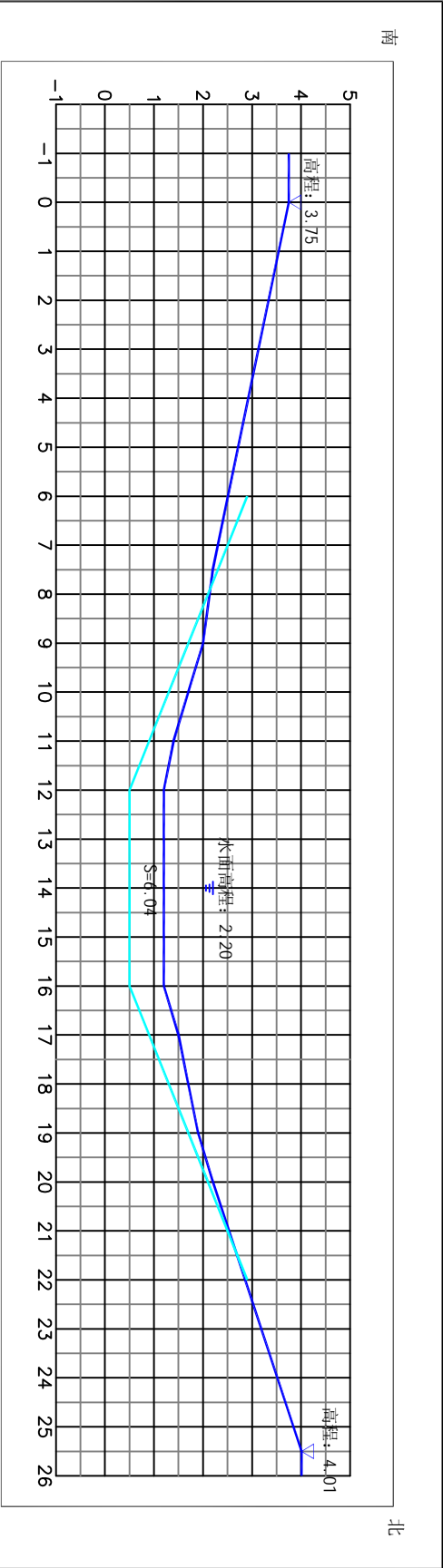
西亭镇亨东村十二总港河道断面图(九)



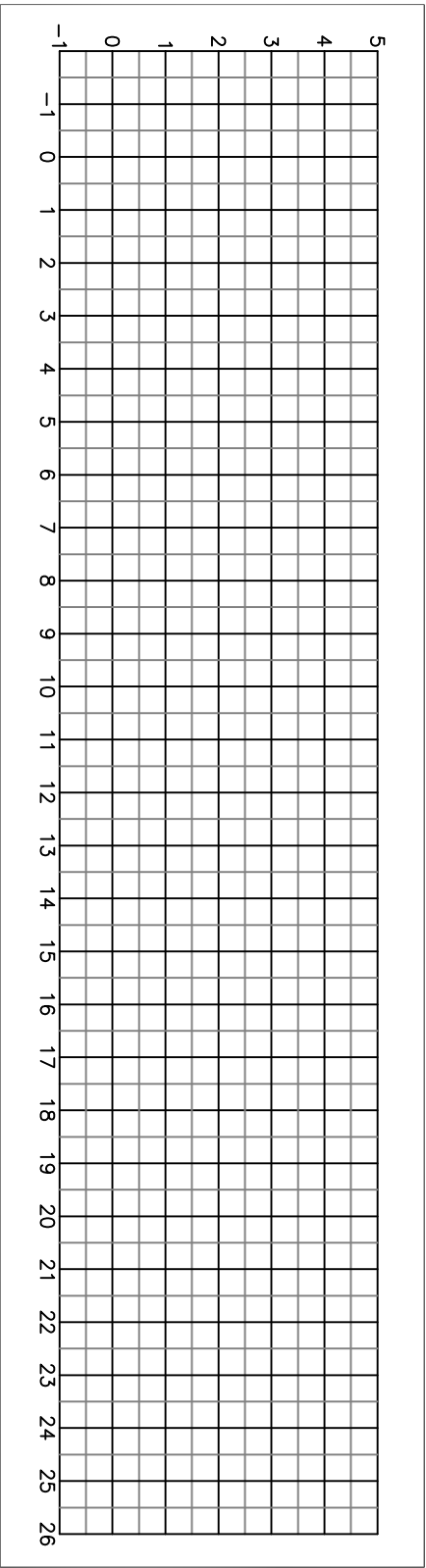
—— 实测断面  
—— 设计断面  
—— 竣工断面

南通同创勘测工程有限公司				工程名称			
测绘证号: 乙测资字32512748				通州区2026年农村河道疏浚工程			
测	量	董勇华	校	核	张雪峰	高程基准	坡比: 1/2.5 底宽: 2.4米/底高: 0.5米
制	图	郁银飞	项目负责		杭明明	横	废黄河高程系
测量日期	2025.8	备	注		图纸编号	横	1:100 纵 1:100
				第	9	页 / 共	10 页

西亭镇亨东村十二总港河道断面图(十)



19号断面



—— 实测断面  
—— 设计断面  
—— 竣工断面

南通同创勘测工程有限公司				工程名称			
测绘证号: 乙测资字32512748				通州区2026年农村河道疏浚工程			
测	量	董勇华	校	核	张雪峰	高程基准	废黄河高程系
制	图	郁银飞	项目负责		杭明明	横	比
测量日期	2025.8	备	注		图纸编号	第	10 页 / 共 10 页